



# **REGIONE CAMPANIA**

## **Aggiornamento del Piano Direttore della Mobilità Regionale (approvato con DGR n. 306/2016)**



### **Valutazione Ambientale Strategica integrata con Valutazione di Incidenza**

#### **Appendice 1 - Cartografie**

## REGIONE CAMPANIA

### Aggiornamento del Piano Direttore della Mobilità Regionale



Titolo tavola

#### Appendice 1 Cartografie

Direzione

dott. A. Marchiello

Formato

-

Coordinamento

ing. L. Pagliara

Scala

-

Gruppo di lavoro

ing. P. Del Gais

Data

Giugno 2016

N. tavola

-



# ELENCO CARTOGRAFIE

N.ro	Titolo	Scala	Formato
<b>1</b>	<b>Individuazione siti NATURA 2000</b>		
1.1	RETE NATURA 2000 Individuazione aree SIC	1:460.000	A0
1.2	RETE NATURA 2000 Individuazione aree ZPS	1:460.000	A0
<b>2</b>	<b>Intersezione siti NATURA 2000 con interventi del Piano</b>		
2.1	RETE NATURA 2000 Intersezione aree SIC con interventi stradali. Buffer 1000 m	1:460.000	A0
2.2	RETE NATURA 2000 Intersezione aree ZPS con interventi stradali. Buffer 1000 m	1:460.000	A0
2.3	RETE NATURA 2000 Intersezione aree SIC con interventi ferroviari. Buffer 1000 m	1:460.000	A0
2.4	RETE NATURA 2000 Intersezione aree ZPS con interventi ferroviari. Buffer 1000 m	1:460.000	A0
2.5	RETE NATURA 2000 Intersezione aree SIC con interventi nel settore della logistica. Buffer 1000 m	1:460.000	A0
2.6	RETE NATURA 2000 Intersezione aree ZPS con interventi nel settore della logistica. Buffer 1000 m	1:460.000	A0
2.7	RETE NATURA 2000 Intersezione aree SIC con interventi di messa in sicurezza e mobilità sostenibile. Buffer 1000 m	1:460.000	A0
2.8	RETE NATURA 2000 Intersezione aree ZPS con interventi di messa in sicurezza e mobilità sostenibile. Buffer 1000 m	1:460.000	A0



Codice	Nome area
SIC-IT8010004	Bosco di S. Silvestro
SIC-IT8010005	Catena di Monte Cesima
SIC-IT8010006	Catena di Monte Maggiore
SIC-IT8010010	Lago di Canola
SIC-IT8010013	Marene Casertano
SIC-IT8010015	Monte Massico
SIC-IT8010016	Monte Tifata
SIC-IT8010017	Monti di Mignano Montelungo
SIC-IT8010019	Pineta della Foce del Garigliano
SIC-IT8010020	Pineta di Castel Volturno
SIC-IT8010021	Pineta di Patria
SIC-IT8010022	Vulcano di Roccamorfa
SIC-IT8010027	Fiumi Volturno e Calore Beneventano
SIC-IT8010028	Foce Volturno - Variconi
SIC-IT8010029	Fiume Garigliano
SIC-IT8020001	Alta Valle del Fiume Tammaro
SIC-IT8020004	Bosco di Castellfranco in Miscano
SIC-IT8020006	Bosco di Castelvetere in Val Fortore
SIC-IT8020007	Campocaro
SIC-IT8020008	Massiccio del Taburno
SIC-IT8020009	Pendici Meridionali del Monte Mutria
SIC-IT8020010	Sorgenti e Alta Valle del Fiume Fortore
SIC-IT8020014	Bosco di Castellfranco in Miscano e Torrente Tammarecchia
SIC-IT8030001	Aree Umide del Cratere di Agnano
SIC-IT8030002	Capo Miseno
SIC-IT8030003	Collina dei Camaldoli
SIC-IT8030005	Corpo Centrale dell'Isola d'Ischia
SIC-IT8030006	Costiera Amalfitana tra Nerano e Positano
SIC-IT8030007	Cratere di Astroni
SIC-IT8030008	Dorsale dei Monti Lattari
SIC-IT8030009	Foce di Licola
SIC-IT8030010	Fondali Marini di Ischia, Procida e Vivara
SIC-IT8030011	Fondali Marini di Punta Campanella e Capri
SIC-IT8030012	Isola di Vivara
SIC-IT8030013	Isolotto di S. Martino e Dintorni
SIC-IT8030014	Lago d'Averno
SIC-IT8030015	Lago del Fusaro
SIC-IT8030016	Lago di Lucrino
SIC-IT8030017	Lago di Miseno
SIC-IT8030018	Lago di Patria
SIC-IT8030019	Monte Barbaro e Cratere di Campignone
SIC-IT8030020	Monte Nuovo
SIC-IT8030021	Monte Somma
SIC-IT8030022	Pinete dell'Isola di Ischia
SIC-IT8030023	Porto Paone di Nisida
SIC-IT8030024	Punta Campanella
SIC-IT8030026	Rupi Costiere dell'Isola di Ischia
SIC-IT8030027	Scoglio del Venere
SIC-IT8030032	Stazioni di Cyanidium Caldarium di Pozzuoli
SIC-IT8030034	Stazione di Cyperus Polystachyus di Ischia
SIC-IT8030036	Vesuvio
SIC-IT8030038	Corpo Centrale e Rupi Costiere Occidentali dell'Isola di Capri
SIC-IT8030039	Settore e Rupi Costiere Orientali dell'Isola di Capri
SIC-IT8040003	Alta Valle del Fiume Ofanto
SIC-IT8040004	Boschi di Guardia dei Lombardi e Andretta
SIC-IT8040005	Bosco di Zampaglione (Calitri)
SIC-IT8040006	Dorsale dei Monti del Partenio
SIC-IT8040007	Lago di Conza della Campania
SIC-IT8040008	Lago di S. Pietro - Aguilaverde
SIC-IT8040009	Monte Accella
SIC-IT8040010	Monte Cervialto e Montagnone di Nusco
SIC-IT8040011	Monte Terminio
SIC-IT8040012	Monte Tuoro
SIC-IT8040013	Monti di Luvio
SIC-IT8040014	Piana del Dragone
SIC-IT8040017	Pietra Maula (Taurano, Visciano)
SIC-IT8040018	Querceta dell'Incoronata (Nusco)
SIC-IT8040020	Bosco di Montefusco Irpino
SIC-IT8050001	Alta Valle del Fiume Bussento
SIC-IT8050002	Alta Valle del Fiume Calore Lucano (Salernitano)
SIC-IT8050006	Balze di Teggiano
SIC-IT8050007	Basso Corso del Fiume Bussento
SIC-IT8050008	Capo Palinuro
SIC-IT8050010	Fasce Litoranee a Destra e a Sinistra del Fiume Sele
SIC-IT8050011	Fasce interne di Costa degli Infreschi e della Masseta
SIC-IT8050012	Fiume Alento
SIC-IT8050013	Fiume Mingardo
SIC-IT8050016	Grotta di Morigerati
SIC-IT8050017	Isola di Licosa
SIC-IT8050018	Isolotti Li Galli
SIC-IT8050019	Lago Cesuta e Dintorni
SIC-IT8050020	Massiccio del Monte Eremita
SIC-IT8050022	Montagne di Casalbuono
SIC-IT8050023	Monte Bulgheria
SIC-IT8050024	Monte Cervati, Centaurino e Montagne di Laurino
SIC-IT8050025	Monte della Stella
SIC-IT8050026	Monte Licosa e Dintorni
SIC-IT8050027	Monte Mai e Monte Monna
SIC-IT8050028	Monte Motola
SIC-IT8050030	Monte Sacro e Dintorni
SIC-IT8050031	Monte Soprano e Monte Vesole
SIC-IT8050032	Monte Tresino e Dintorni
SIC-IT8050033	Monti Alburni
SIC-IT8050034	Monti della Maddalena
SIC-IT8050036	Parco Marino di S. Maria di Castellabate
SIC-IT8050037	Parco Marino di Punta degli Infreschi
SIC-IT8050038	Pareti Rocciose di Cala del Cefalo
SIC-IT8050039	Pineta di Sant'Iconio
SIC-IT8050040	Rupi Costiere della Costa degli Infreschi e della Masseta
SIC-IT8050041	Scoglio del Mingardo e Spiaggia di Cala del Cefalo
SIC-IT8050042	Stazione a Genista Cilentana di Ascea
SIC-IT8050049	Fiumi Tanagro e Sele
SIC-IT8050050	Monte Sottano
SIC-IT8050051	Valloni della Costiera Amalfitana
SIC-IT8050052	Monti di Eboli, Monte Polveraccio, Monte Boschietti e Vallone della Caccia
SIC-IT8050054	Costiera Amalfitana tra Maiori e il Torrente Bionea

Legenda

sic

Confini regionali

Confini comunali

ACaMIR

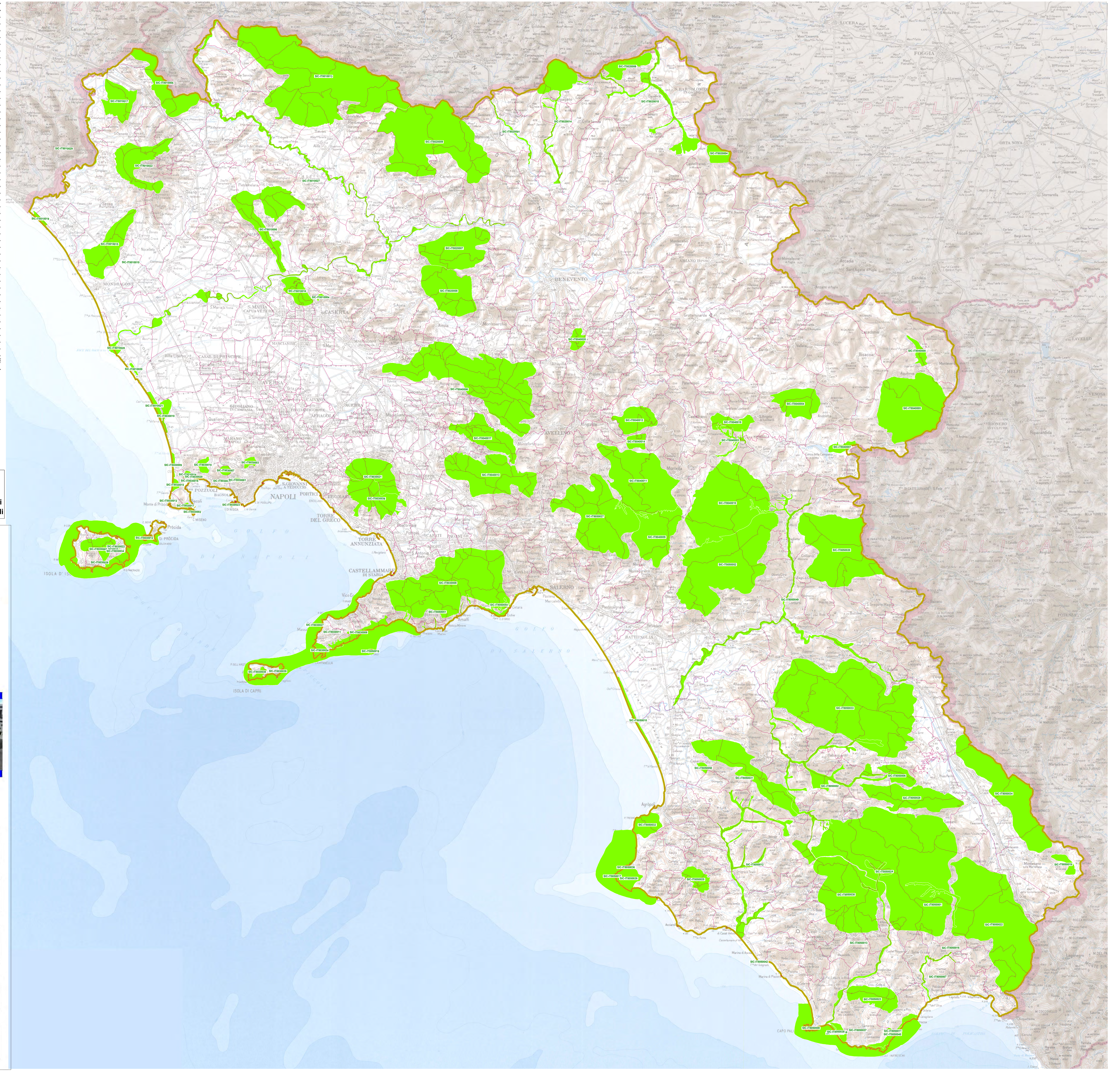
Agencia Campana Mobilità Infrastrutture e Ret

REGIONE CAMPANIA

Aggiornamento del Piano Direttore della Mobilità Regionale



Titolo tavola	
RETE NATURA 2000 Individuazione delle aree SIC	
Direzione	Formato
dott. A. Marchiello	A0
Coordinamento	Scala
Ing. L. Pagliara	1:460.000
Gruppo di lavoro	Data
Ing. P. Del Gais	Giugno 2016
N. tavola	
1.1	





Codice	Nome area
ZPS-IT8010018	Variconi
ZPS-IT8010026	Matese
ZPS-IT8010030	Le Mortine
ZPS-IT8020006	Bosco di Castelvetere in Val Fortore
ZPS-IT8030007	Astroni
ZPS-IT8030010	Fondali marini di Ischia Procida e Vivara
ZPS-IT8030011	Fondali marini di Punta Campanella e Capri
ZPS-IT8030012	Vivara
ZPS-IT8030014	Lago d'Averno
ZPS-IT8030024	Punta Campanella
ZPS-IT8030037	Vesuvio e Monte Somma
ZPS-IT8030038	Corpo centrale e rupi costiere occidentali dell'isola di Capri
ZPS-IT8030039	Settore e rupi orientali dell'isola di Capri
ZPS-IT8040007	Lago di Conza della Campania
ZPS-IT8040021	Picentini
ZPS-IT8040022	Boschi e sorgenti della Baronia
ZPS-IT8050008	Capo Palinuro
ZPS-IT8050009	Costiera Amalfitana tra Maiori e il Torrente Bonea
ZPS-IT8050020	Massiccio del Monte Eremita
ZPS-IT8050021	Medio Corso del Fiume Sele-Persano
ZPS-IT8050036	Parco marino di S.Maria di Castellabate
ZPS-IT8050037	Parco marino di Punta degli Infreschi
ZPS-IT8050045	Sorgenti del Vallone delle Ferriere d'Amalfi
ZPS-IT8050046	Monte Cervati e Dintorni
ZPS-IT8050047	Costa tra Marina di Camerota e Policastro Bussentino
ZPS-IT8050048	Costa tra Punta Tresino e le Ripe Rosse
ZPS-IT8050053	Monti Soprano, Vesole e Gole del Fiume Calore Salernitano
ZPS-IT8050055	Alburni



REGIONE CAMPANIA

ACaMIR

Agenzia Campana Mobilità Infrastrutture e Ret




REGIONE CAMPANIA


Aggiornamento del Piano Direttore della Mobilità Regionale




Titolo tavola	
RETE NATURA 2000 Individuazione delle aree ZPS	
Direzione	Formato
dott. A. Marchiello	A0
Coordinamento	Scala
ing. L. Pagliara	1:460.000
Gruppo di lavoro	Data
ing. P. Del Gais	Giugno 2016
N. tavola	
1.2	


Legenda

 zps

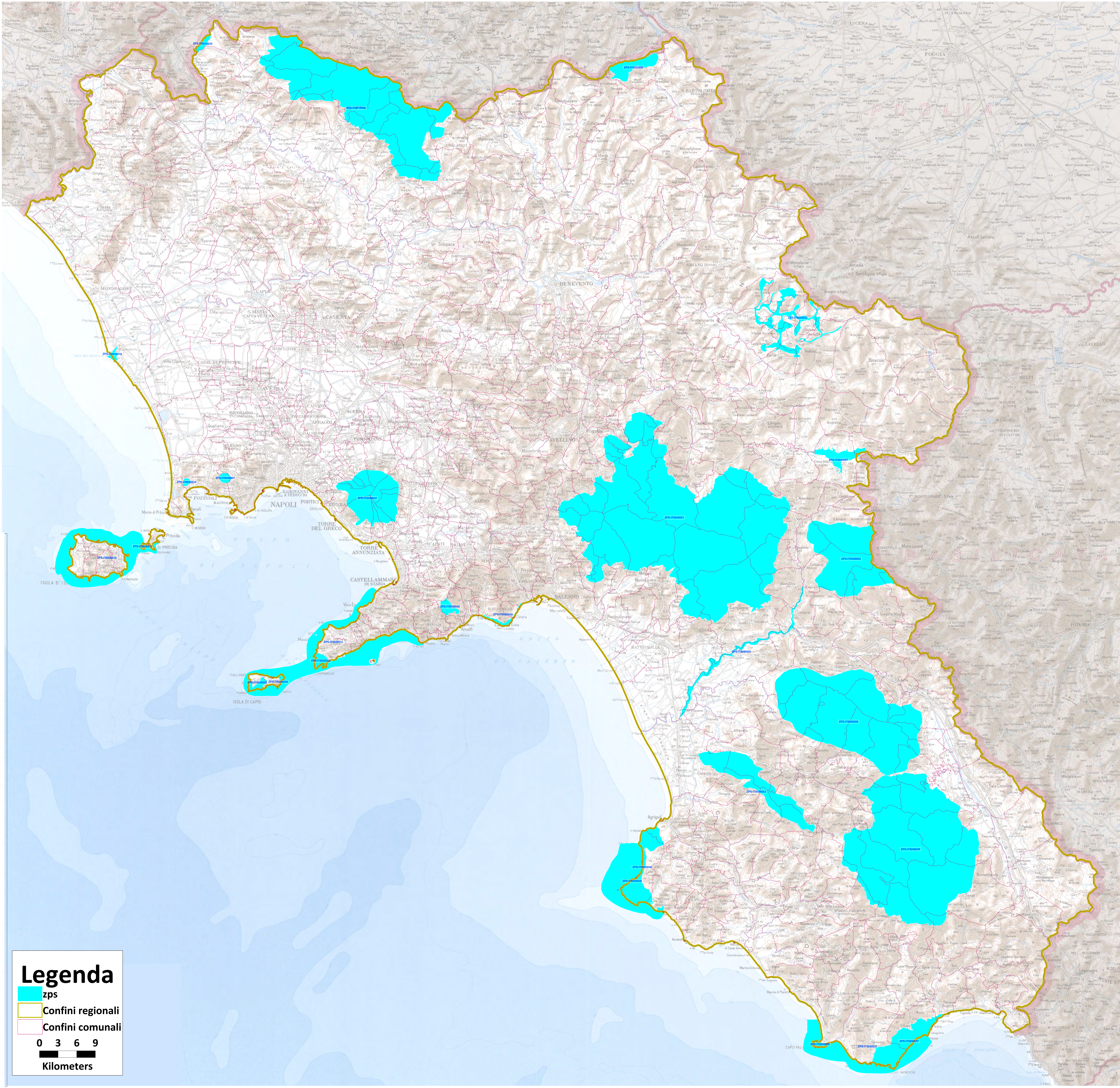
 Confini regionali

 Confini comunali

0369



Kilometers





## REGIONE CAMPANIA

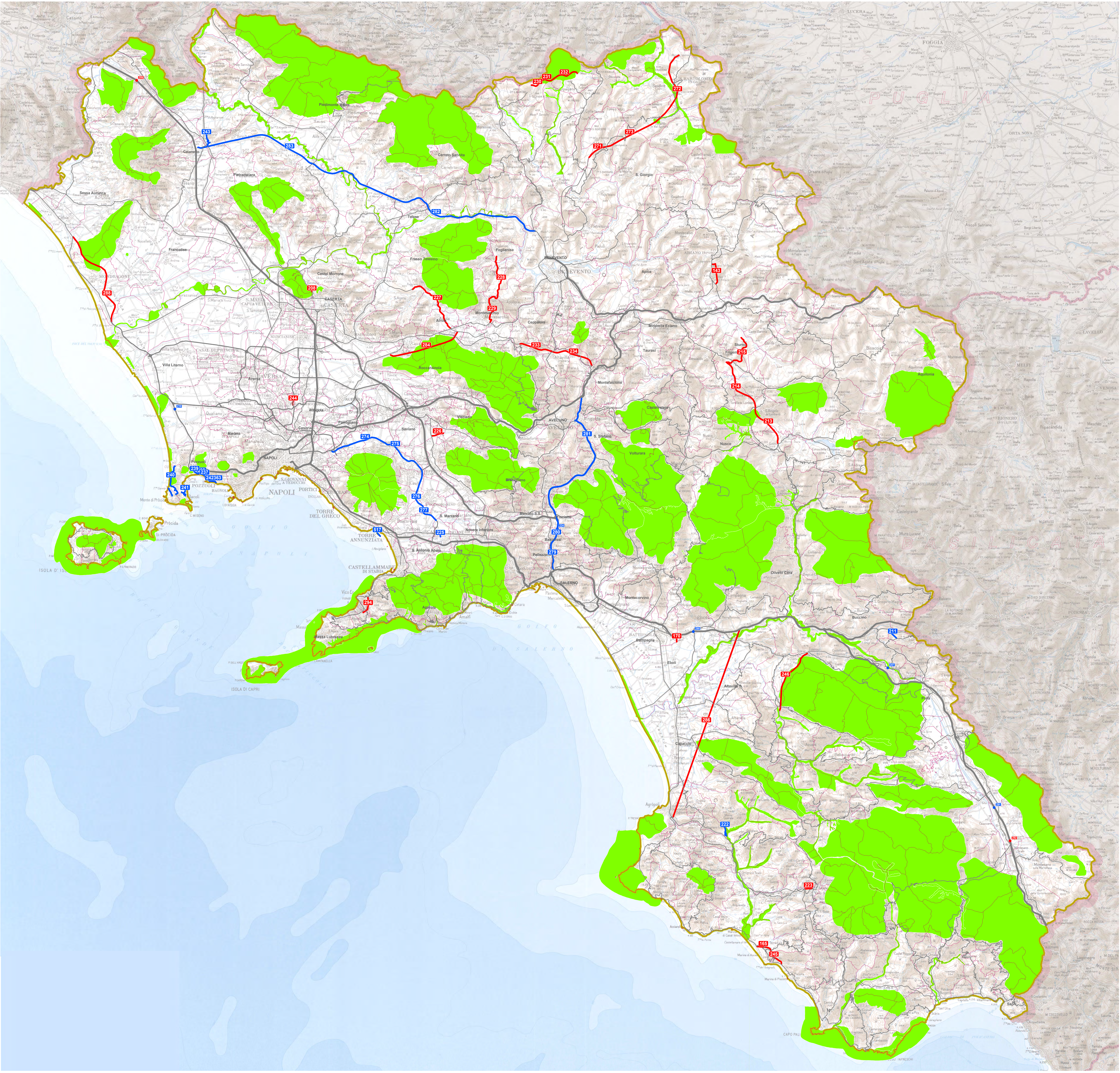
### Aggiornamento del Piano Direttore della Mobilità Regionale



Titolo tavola	
RETE NATURA 2000 Intersezione aree SIC con interventi stradali. Buffer 1.000 m	
Direzione	Formato
dott. A. Marchiello	A0
Coordinamento	Scala
ing. L. Pagliara	1:460.000
Gruppo di lavoro	Data
ing. P. Del Gais	Giugno 2016
	N. tavola
	2.1

**Legenda**

- Aree SIC
- Confini regionali
- Confini comunali
- Rete autostradale
- Rete principale
- Rete secondaria
- Nuove realizzazioni
- Adeguamenti
- Interventi puntuali
- Nuovi
- Adeguamenti



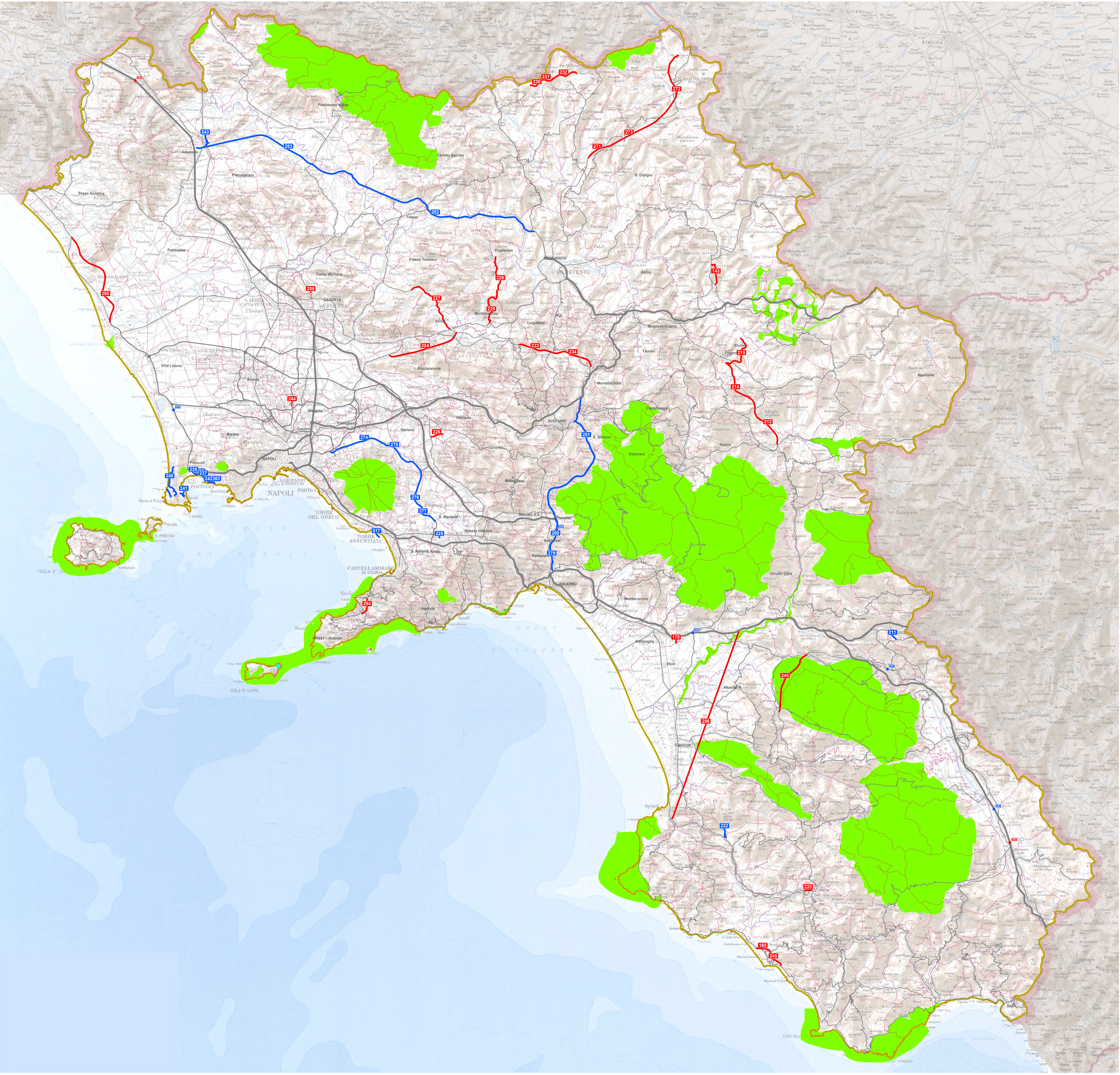


## REGIONE CAMPANIA

### Aggiornamento del Piano Direttore della Mobilità Regionale



Titolo tavola	
RETE NATURA 2000 Intersezione aree ZPS con interventi stradali. Buffer 1.000 m	
Direzione	Formato
dott. A. Marchiello	A0
Coordinamento	Scala
ing. L. Pagliara	1:460.000
Gruppo di lavoro	Data
ing. P. Del Gais	Giugno 2016
N. tavola	2.2





REGIONE CAMPANIA

ACaMIR

Agenzia Campana Mobilità Infrastrutture e Ret

REGIONE CAMPANIA

Aggiornamento del Piano Direttore della Mobilità Regionale

Titolo tavola

RETE NATURA 2000  
Intersezione aree SIC con interventi ferroviari. Buffer 1.000 m

Direzione

dott. A. Marchiello

Formato

A0

Coordinamento

ing. L. Pagliara

Scala

1:460.000

Gruppo di lavoro

ing. P. Del Gais

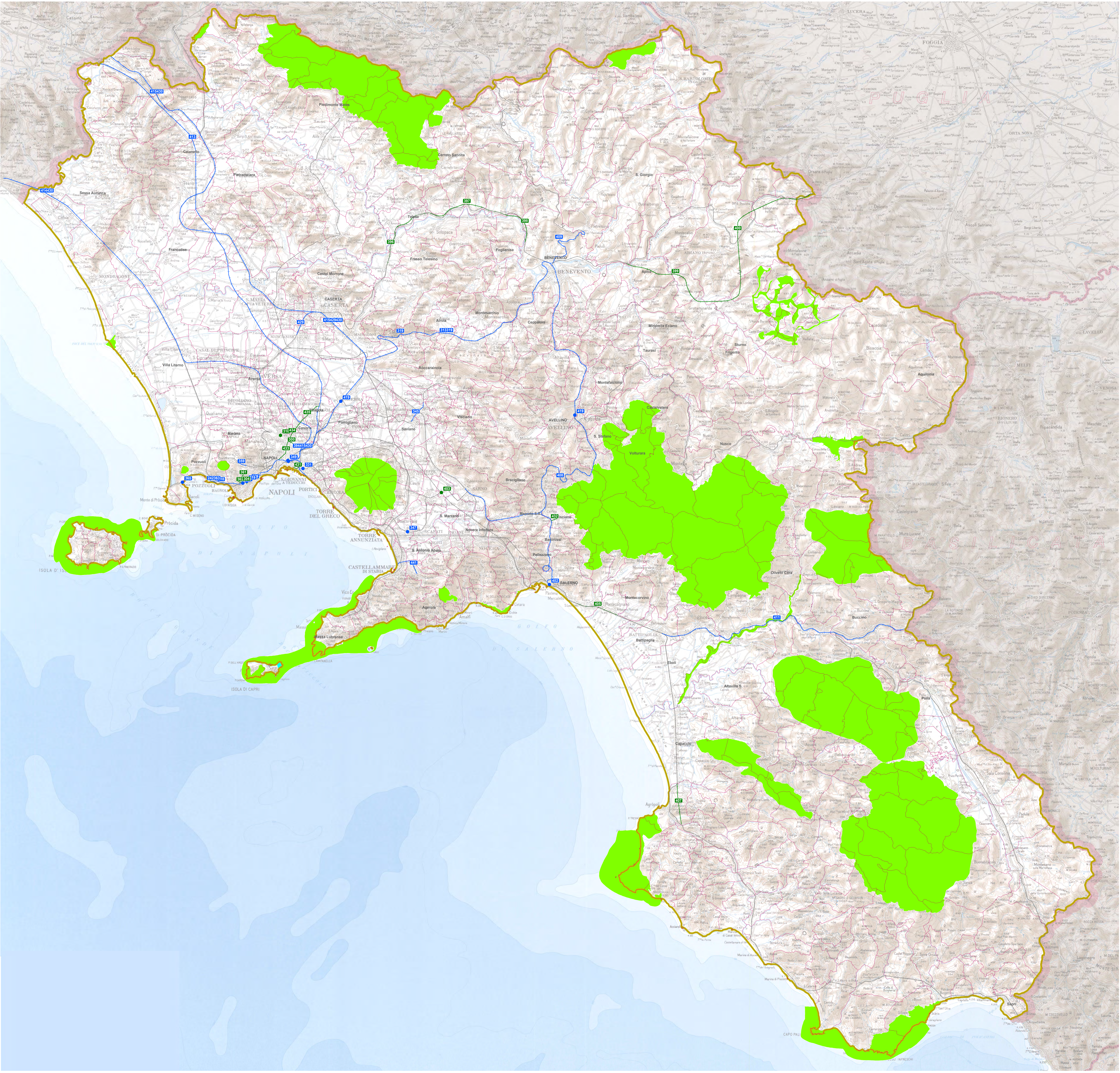
Data

Giugno 2016

N. tavola

2.3





## Aggiornamento del Piano Direttore della Mobilità Regionale



RETE NATURA 2000  
Intersezione aree ZPS con interventi ferroviari. Buffer 1.000 m

A0

1:460.000

Giugno 2016

2.4



## REGIONE CAMPANIA

### Aggiornamento del Piano Direttore della Mobilità Regionale



Titolo tavola

**RETE NATURA 2000**  
Intersezione aree SIC con interventi nel settore della logistica. Buffer 1.000 m

Direzione

dott. A. Marchiello

Formato

A0

Coordinamento

ing. L. Pagliara

Scala

1:460.000

Gruppo di lavoro

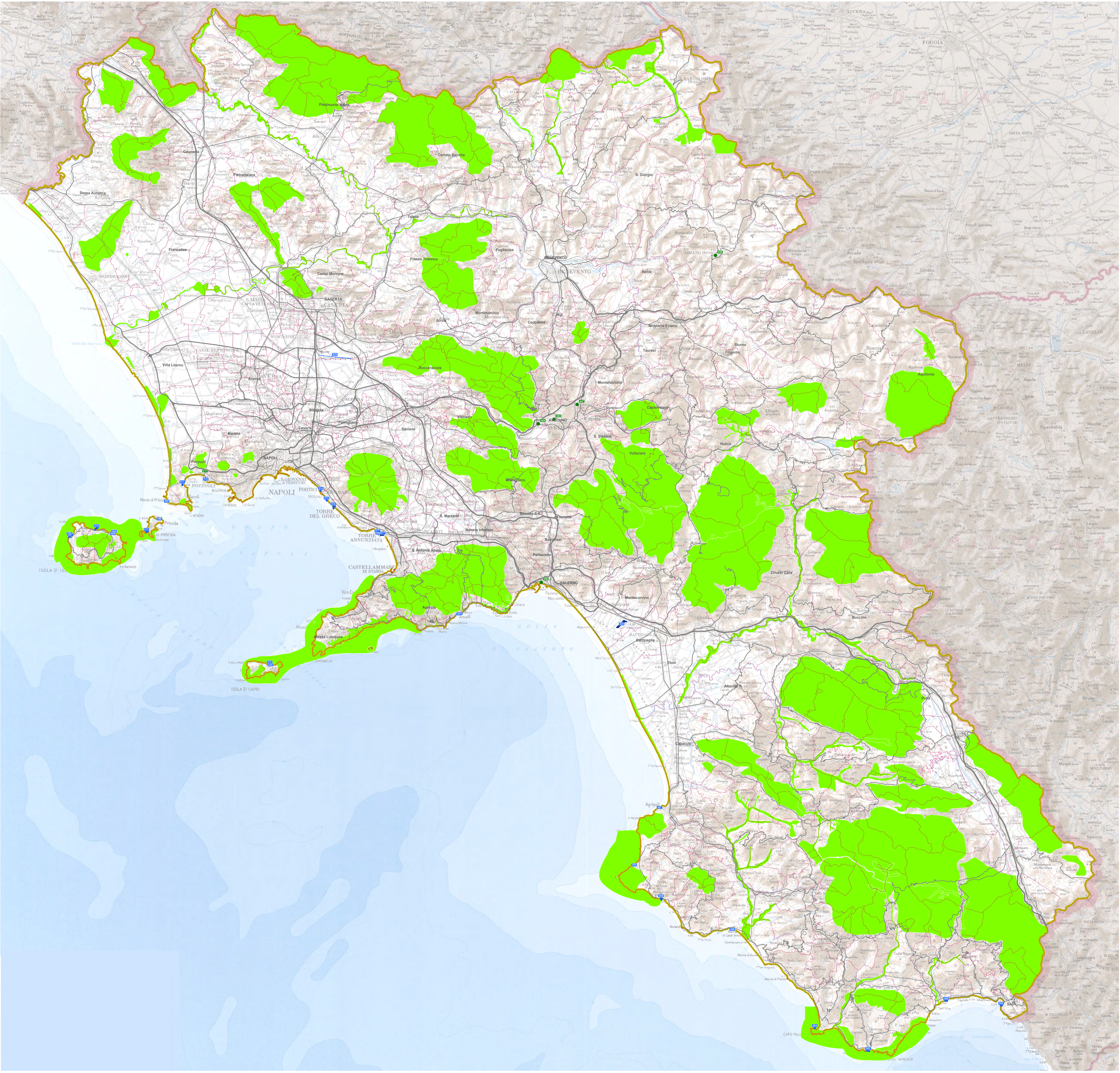
ing. P. Del Gais

Data

Giugno 2016

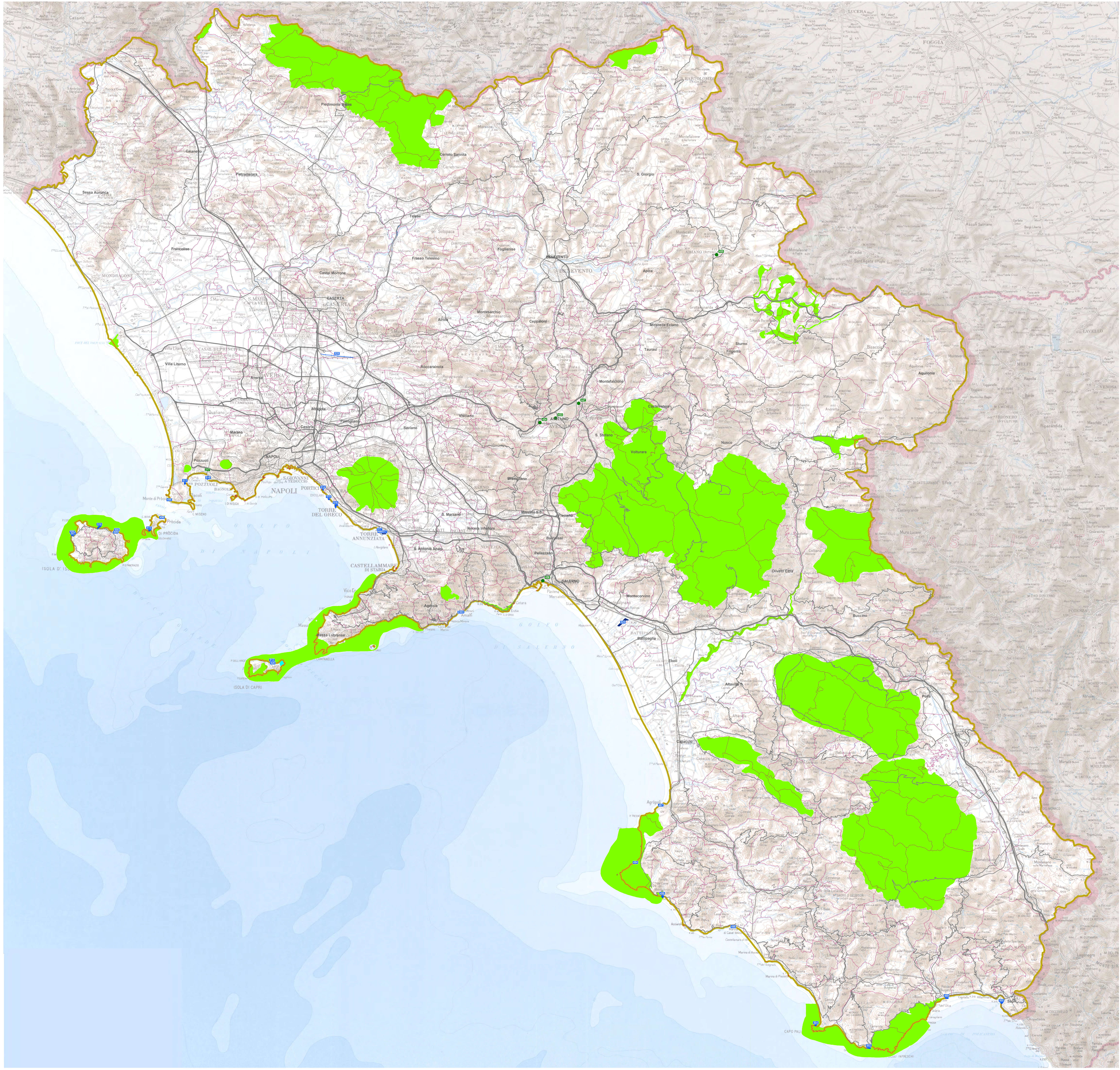
N. tavola

2.5





Titolo tavola	
<p align="center"><b>RETE NATURA 2000</b></p> <p align="center">Intersezione aree ZPS con interventi nel settore della logistica. Buffer 1.000 m</p>	
Direzione	Formato
dott. A. Marchiello	A0
Coordinamento	Scala
ing. L. Pagliara	1:460.000
Gruppo di lavoro	Data
ing. P. Del Gais	Giugno 2016
	N. tavola
	2.6





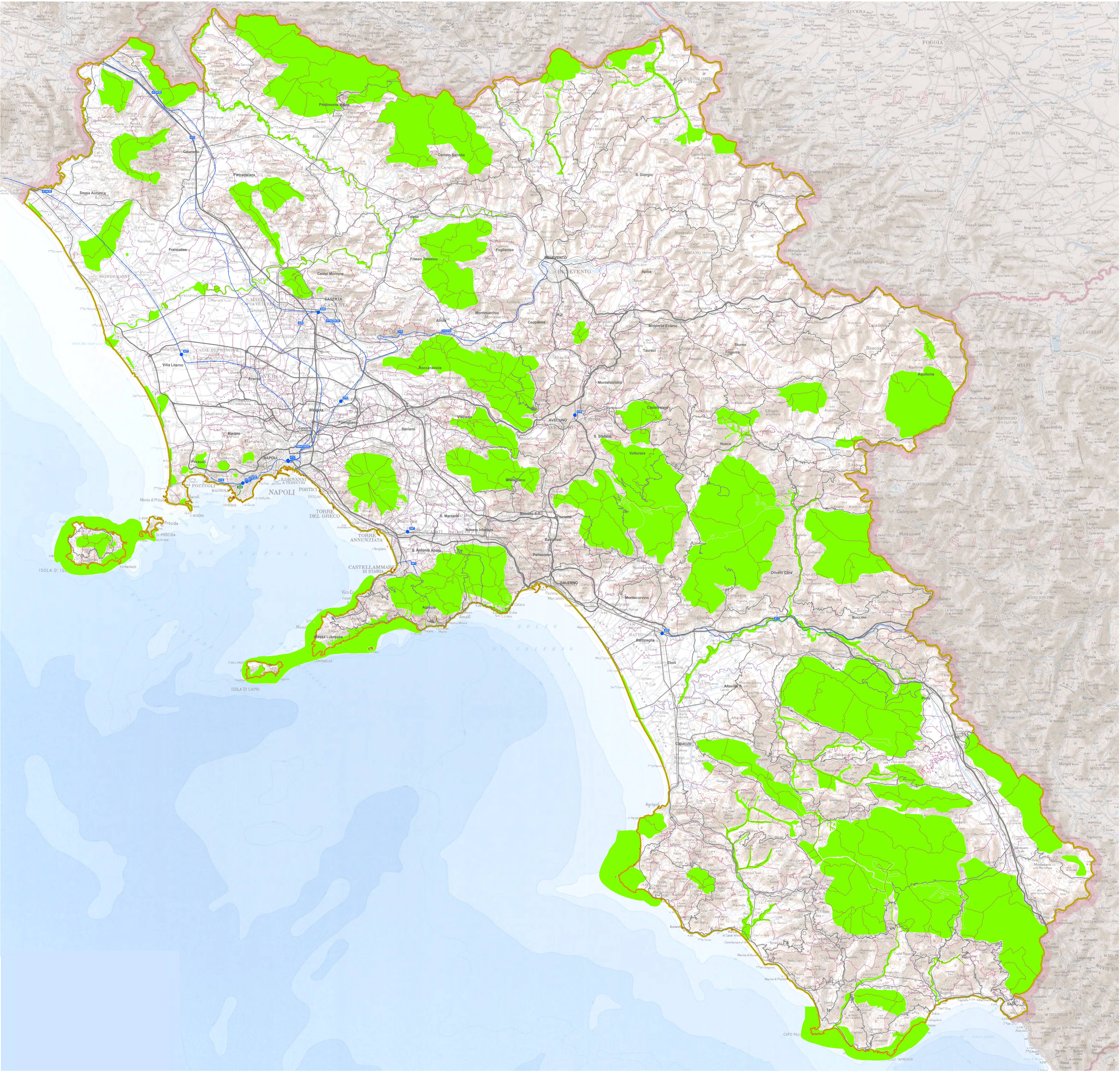
## REGIONE CAMPANIA

### Aggiornamento del Piano Direttore della Mobilità Regionale



Titolo tavola  
**RETE NATURA 2000**  
Intersezione aree SIC con interventi di messa in sicurezza e mobilità sostenibile.  
Buffer 1.000 m

Direzione	Formato
dott. A. Marchiello	A0
Coordinamento	Scala
Ing. L. Pagliara	1:460.000
Gruppo di lavoro	Data
Ing. P. Del Gais	Giugno 2016
	N. tavola
	2.7





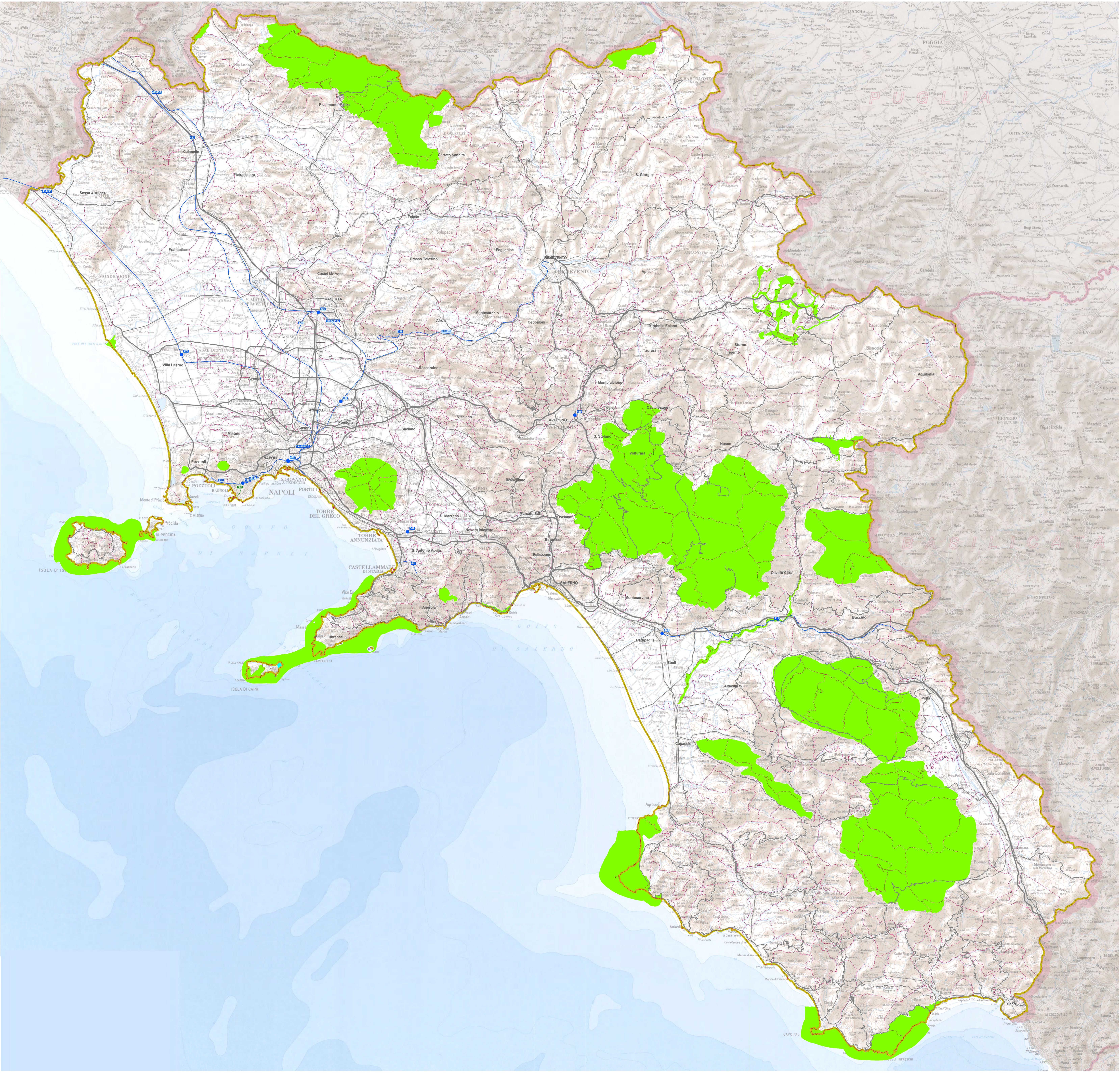
## REGIONE CAMPANIA

### Aggiornamento del Piano Direttore della Mobilità Regionale

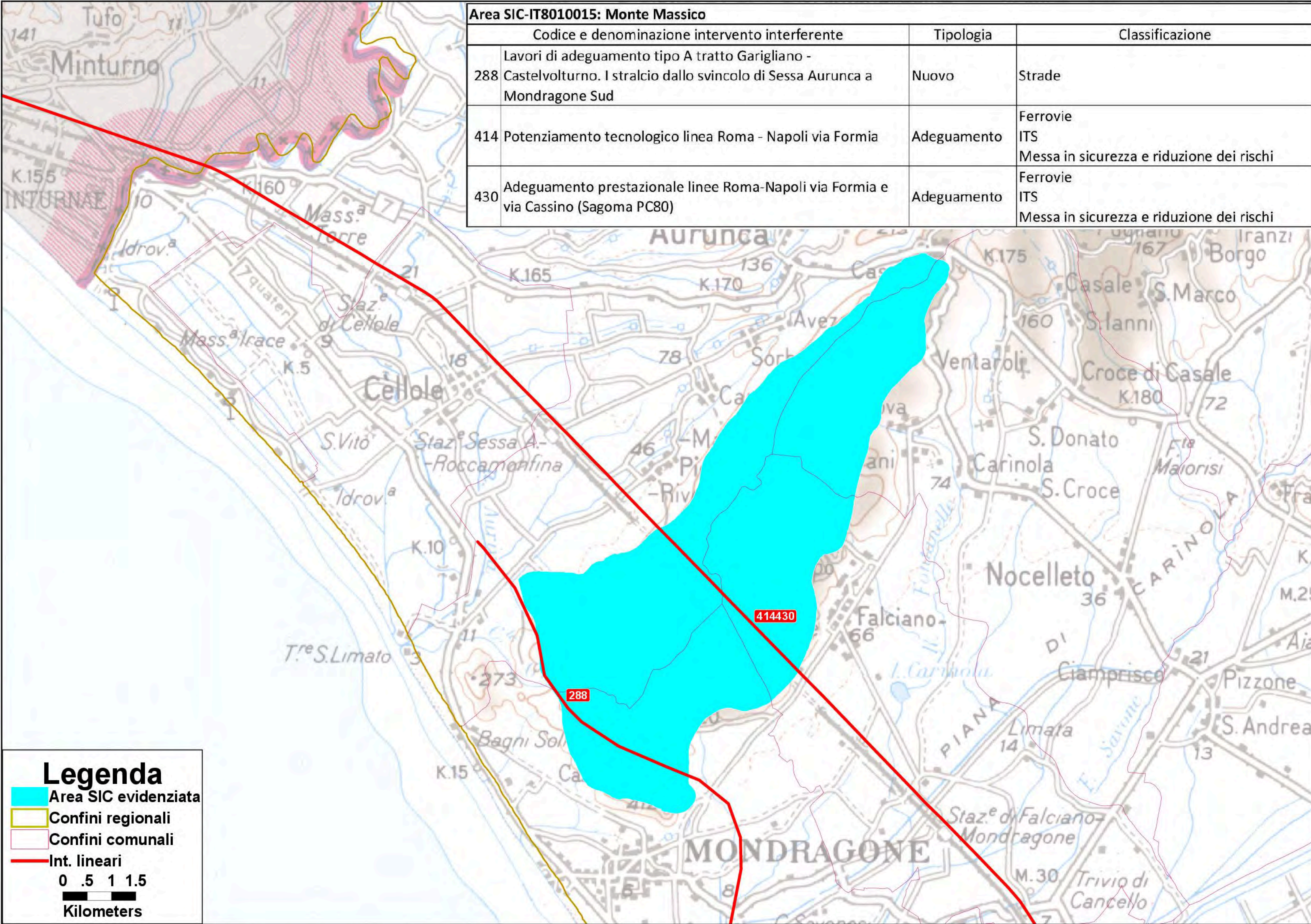


Titolo tavola  
**RETE NATURA 2000**  
Intersezione aree ZPS con interventi di messa in sicurezza e mobilità sostenibile.  
Buffer 1.000 m

Direzione	Formato
dott. A. Marchiello	A0
Coordinamento	Scala
ing. L. Pagliara	1:460.000
Gruppo di lavoro	Data
ing. P. Del Gais	Giugno 2016
N. tavola	2.8













Area SIC-IT8010027: Fiumi Volturno e Calore Beneventano

Codice e denominazione intervento interferente		Tipologia	Classificazione
282	Adeguamento a 4 corsie della SS 372 'Telesina' - I lotto dal km 37+000 (svincolo di San Salvatore Telesino) al km 69+900 (svincolo di Benevento)	Adeguamento	Strade
283	Adeguamento a 4 corsie della SS 372 'Telesina' - II lotto dal km 0+000 (svincolo A1 Caianello) al km 37+000 (svincolo di San Salvatore Telesino)	Adeguamento	Strade
396	Linea AV AC Napoli - Bari: completamento e raddoppio Frasso Telesino - Vitulano (I lotto) (Frasso Telesino-Telese)	Nuovo	Ferrovie
397	Linea AV AC Napoli - Bari: completamento e raddoppio Frasso Telesino - Vitulano (II lotto) (Telese-S.Lorenzo M.)	Nuovo	Ferrovie
398	Linea AV AC Napoli - Bari: completamento e raddoppio Frasso Telesino - Vitulano (III lotto) (S.Lorenzo M.-Vitulano)	Nuovo	Ferrovie
413	Potenziamento tecnologico linea AV Roma - Napoli	Adeguamento	Ferrovie ITS Messa in sicurezza e riduzione dei rischi
414	Potenziamento tecnologico linea Roma - Napoli via Formia	Adeguamento	Ferrovie ITS Messa in sicurezza e riduzione dei rischi
415	Potenziamento tecnologico linea Roma - Napoli via Formia via Cassino	Adeguamento	Ferrovie ITS Messa in sicurezza e riduzione dei rischi
430	Adeguamento prestazionale linee Roma-Napoli via Formia e via Cassino (Sagoma PC80)	Adeguamento	Ferrovie ITS Messa in sicurezza e riduzione dei rischi

Legenda

Area SIC evidenziata

Confini regionali

Confini comunali

Int. lineari

0

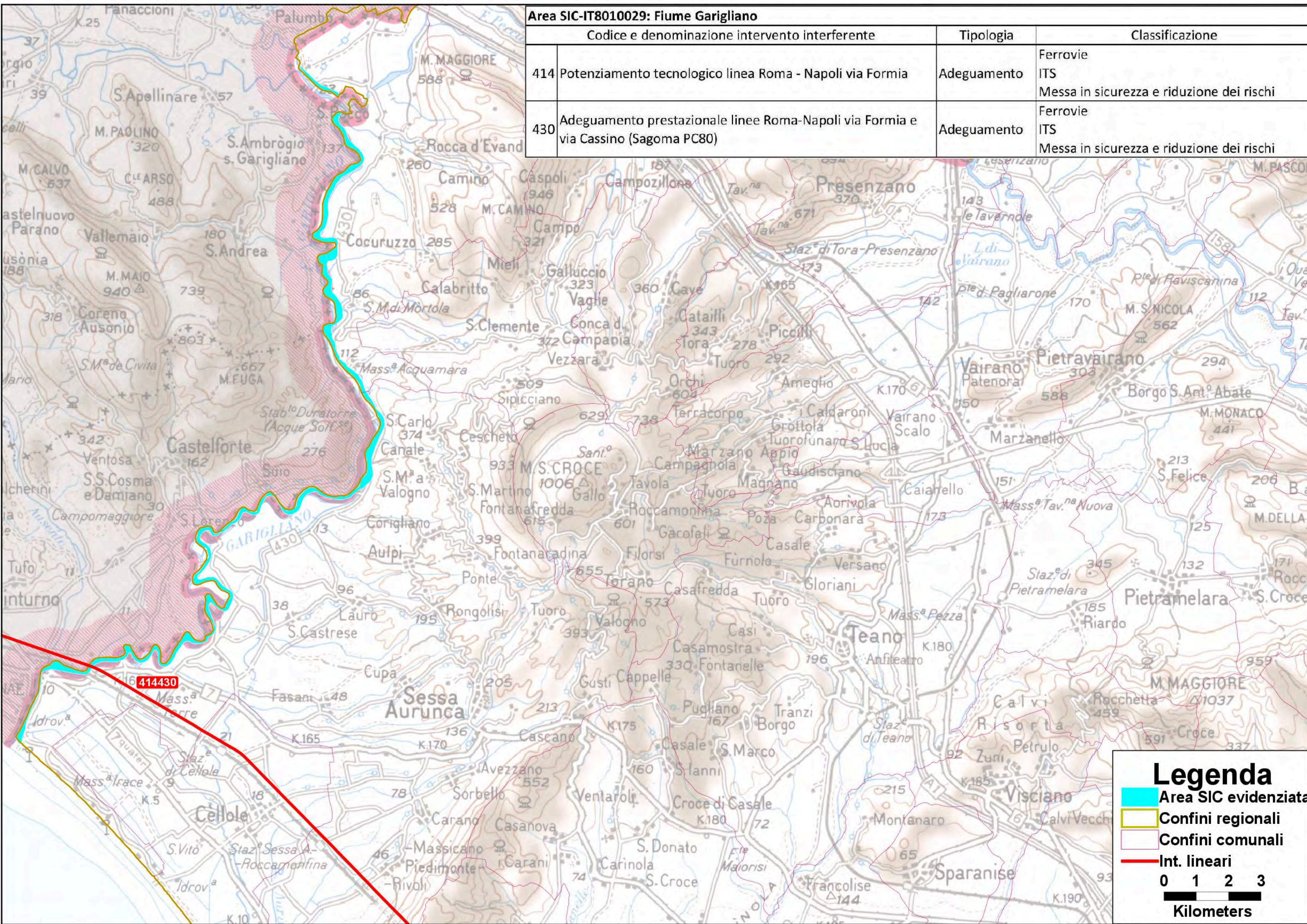
2.5

5

7.5

Kilometers

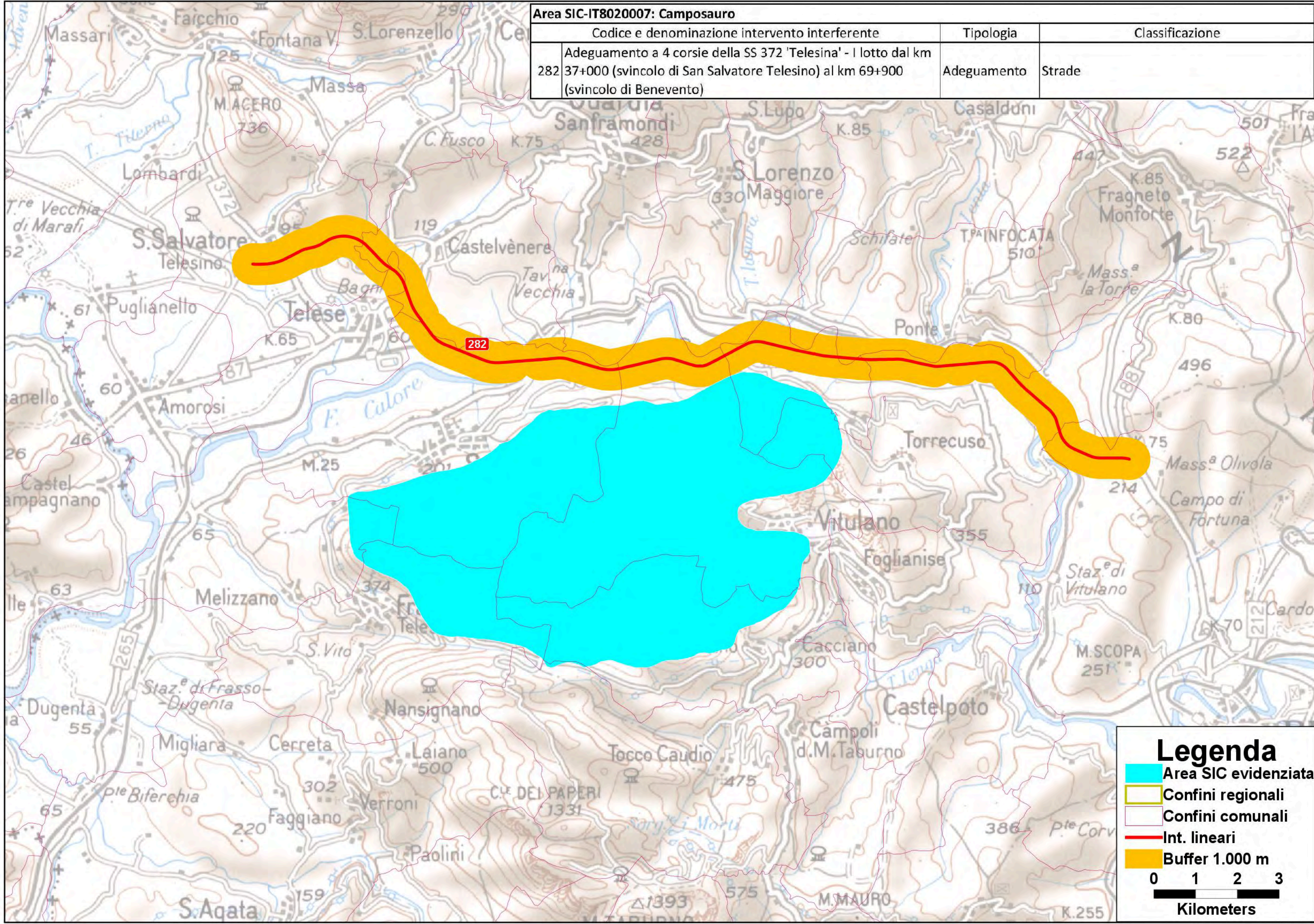






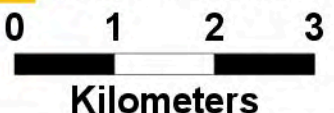
**Area SIC-IT8020007: Camposauro**

Codice e denominazione intervento interferente		Tipologia	Classificazione
282	Adeguamento a 4 corsie della SS 372 'Telesina' - I lotto dal km 37+000 (svincolo di San Salvatore Telesino) al km 69+900 (svincolo di Benevento)	Adeguamento	Strade



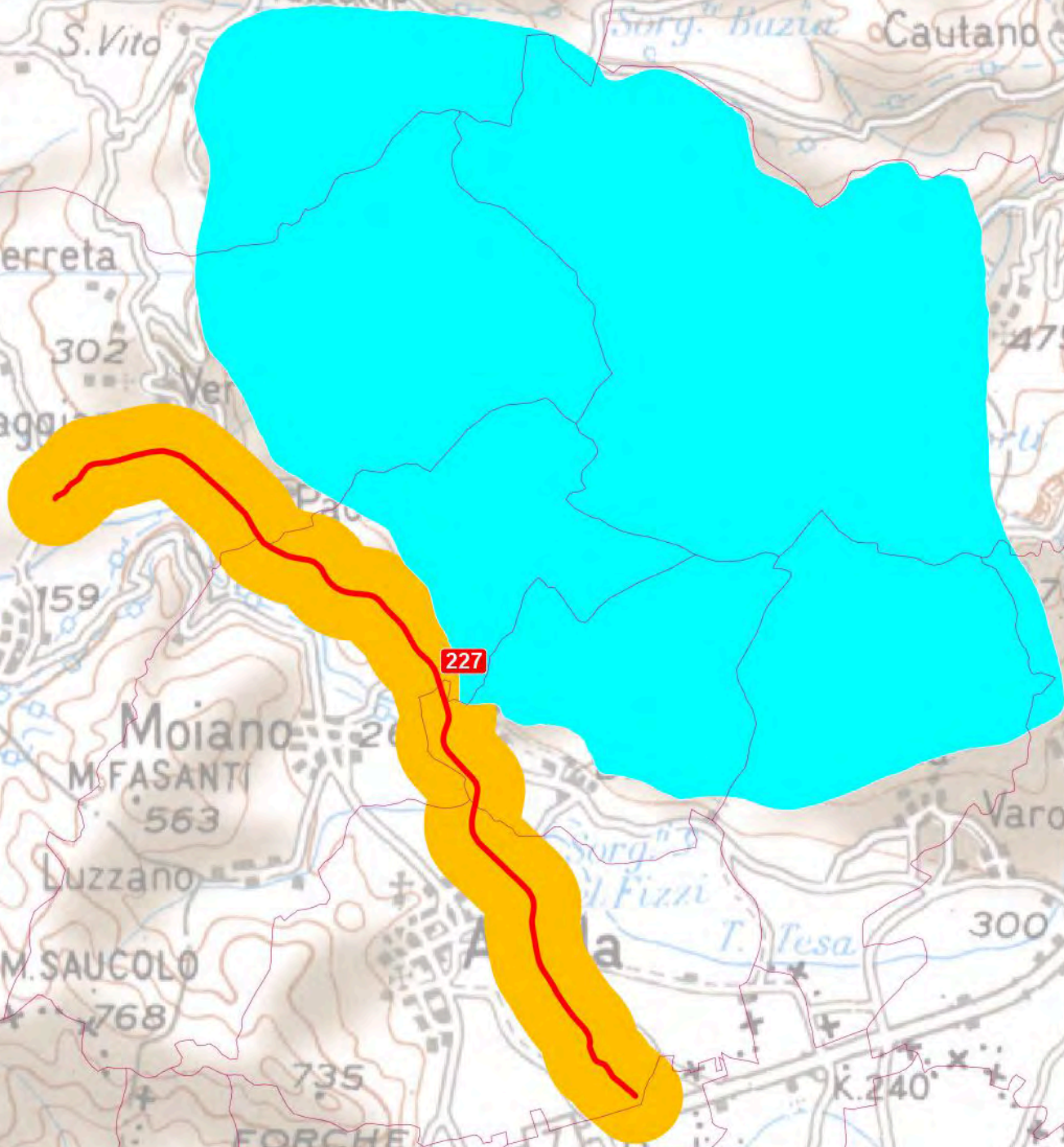
**Legenda**

- Area SIC evidenziata
- Confini regionali
- Confini comunali
- Int. lineari
- Buffer 1.000 m





Area SIC-IT8020008: Massiccio del Taburno		
Codice e denominazione intervento interferente	Tipologia	Classificazione
S.S.V. Fondo Valle Isclero - Lavori di completamento 227 funzionale dell'arteria in direzione Valle Caudina - S.S. n. 7 Appia - 4° lotto (ex 6° lotto). Stralcio di completamento	Nuovo	Strade



**Legenda**

Area SIC evidenziata

Confini regionali

Confini comunali

Int. lineari

Buffer 1.000 m

0

.5

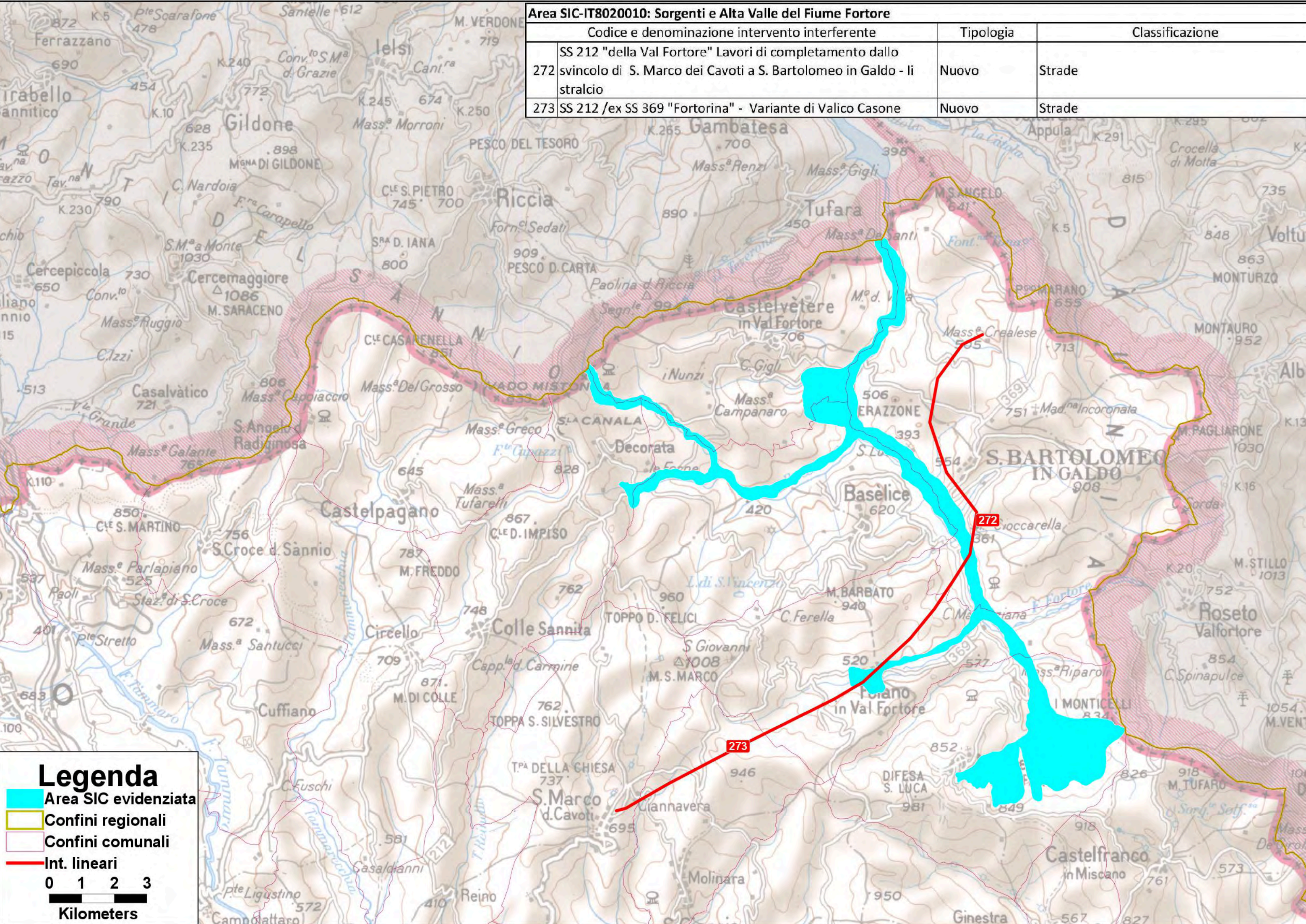
1

1.5

Kilometers



Area SIC-IT8020010: Sorgenti e Alta Valle del Fiume Fortore			
Codice e denominazione intervento interferente		Tipologia	Classificazione
272	SS 212 "della Val Fortore" Lavori di completamento dallo svincolo di S. Marco dei Cavoti a S. Bartolomeo in Galdo - li stralcio	Nuovo	Strade
273	SS 212 /ex SS 369 "Fortorina" - Variante di Valico Casone	Nuovo	Strade



### Legenda

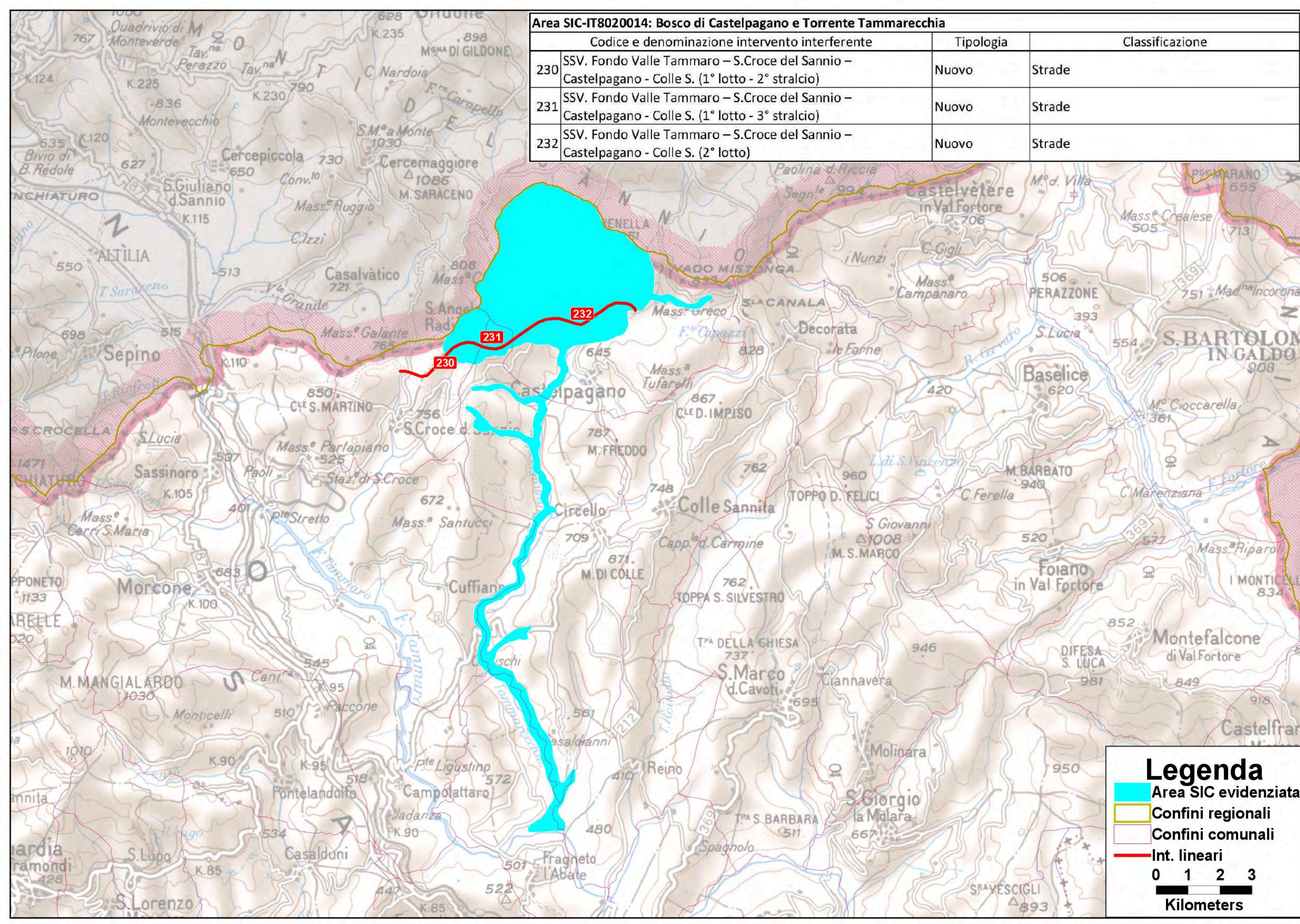
- Area SIC evidenziata
- Confini regionali
- Confini comunali
- Int. lineari

0 1 2 3

Kilometers

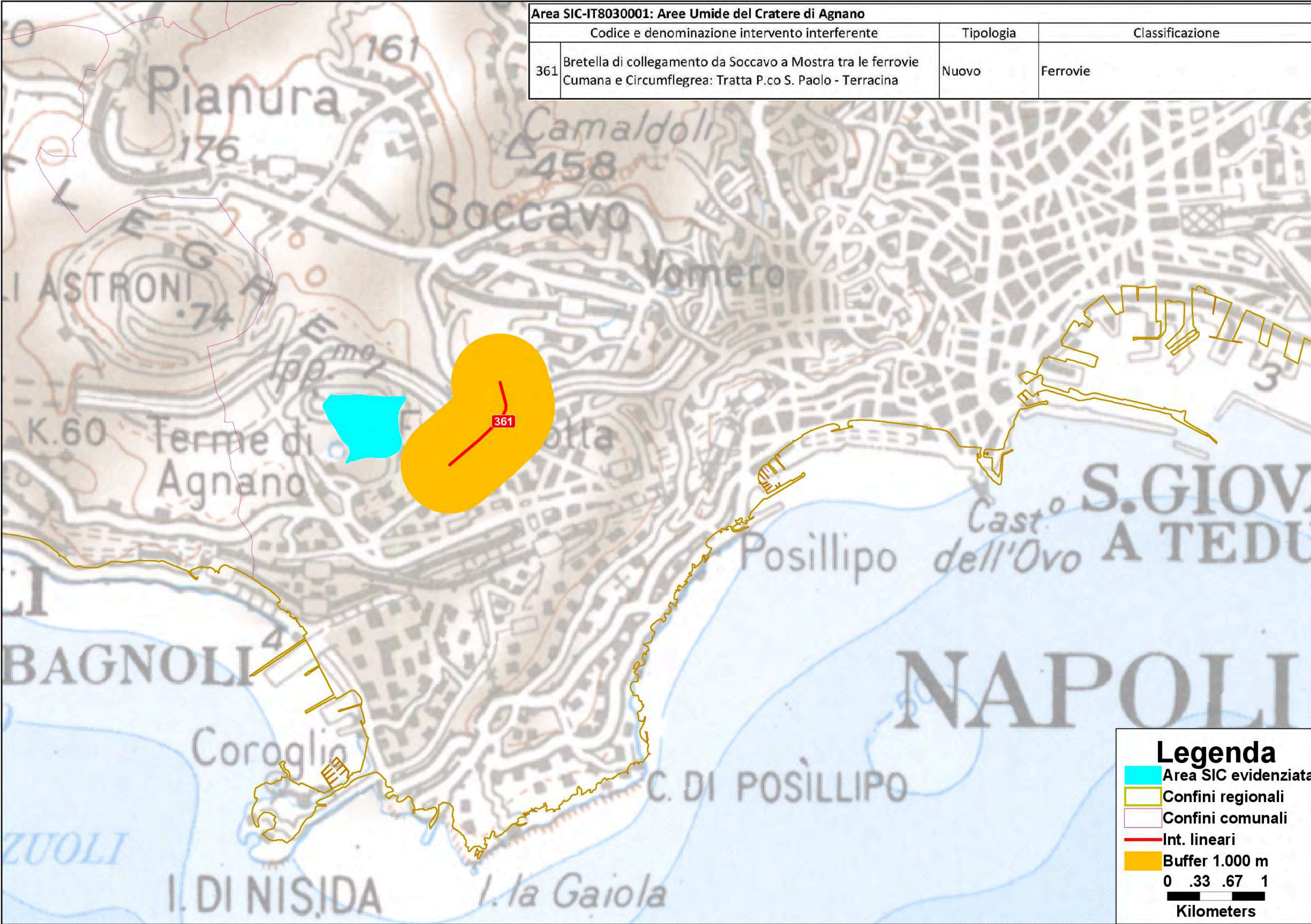


Area SIC-IT8020014: Bosco di Castelpagano e Torrente Tammarecchia			
Codice e denominazione intervento interferente		Tipologia	Classificazione
230	SSV. Fondo Valle Tammaro – S.Croce del Sannio – Castelpagano - Colle S. (1° lotto - 2° stralcio)	Nuovo	Strade
231	SSV. Fondo Valle Tammaro – S.Croce del Sannio – Castelpagano - Colle S. (1° lotto - 3° stralcio)	Nuovo	Strade
232	SSV. Fondo Valle Tammaro – S.Croce del Sannio – Castelpagano - Colle S. (2° lotto)	Nuovo	Strade





Area SIC-IT8030001: Aree Umide del Cratere di Agnano			
Codice e denominazione intervento interferente		Tipologia	Classificazione
361	Bretella di collegamento da Soccavo a Mostra tra le ferrovie Cumana e Circumflegrea: Tratta P.co S. Paolo - Terracina	Nuovo	Ferrovie



**Legenda**

- Area SIC evidenziata
- Confini regionali
- Confini comunali
- Int. lineari
- Buffer 1.000 m

0 .33 .67 1  
Kilometers



Area SIC-IT8030003: Collina dei Camaldoli

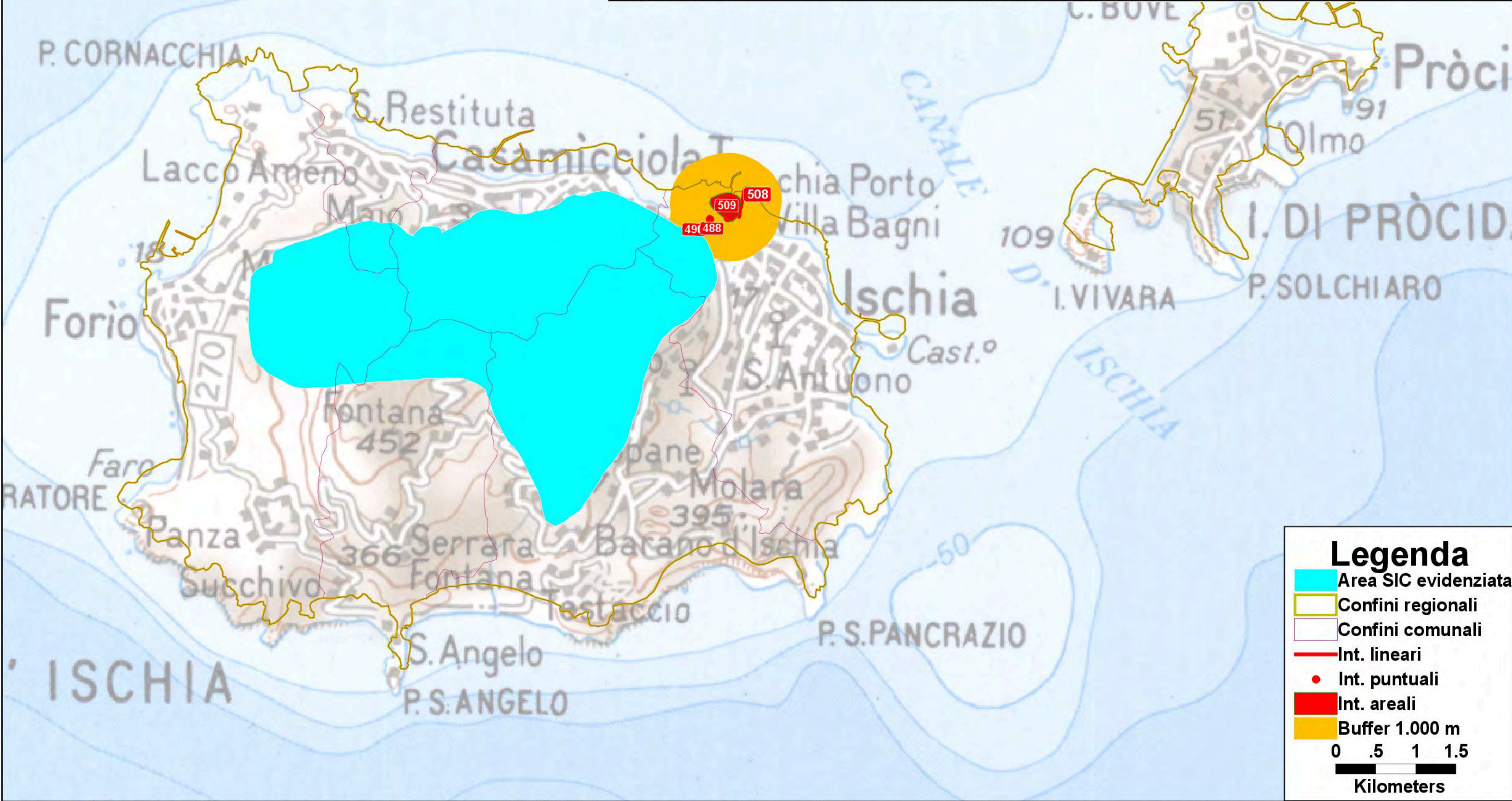
Codice e denominazione intervento interferente		Tipologia	Classificazione
359	Ferrovia Circumflegrea. Tratta Soccavo-Traiano-Pianura. Risanamento statico della vecchia Galleria Camaldoli - Adeguamento impiantistico ed opere complementari	Adeguamento	Ferrovie

Legenda

- Area SIC evidenziata
  - Confini regionali
  - Confini comunali
  - Int. lineari
  - Buffer 1.000 m
- 0 .33 .67 1  
Kilometers



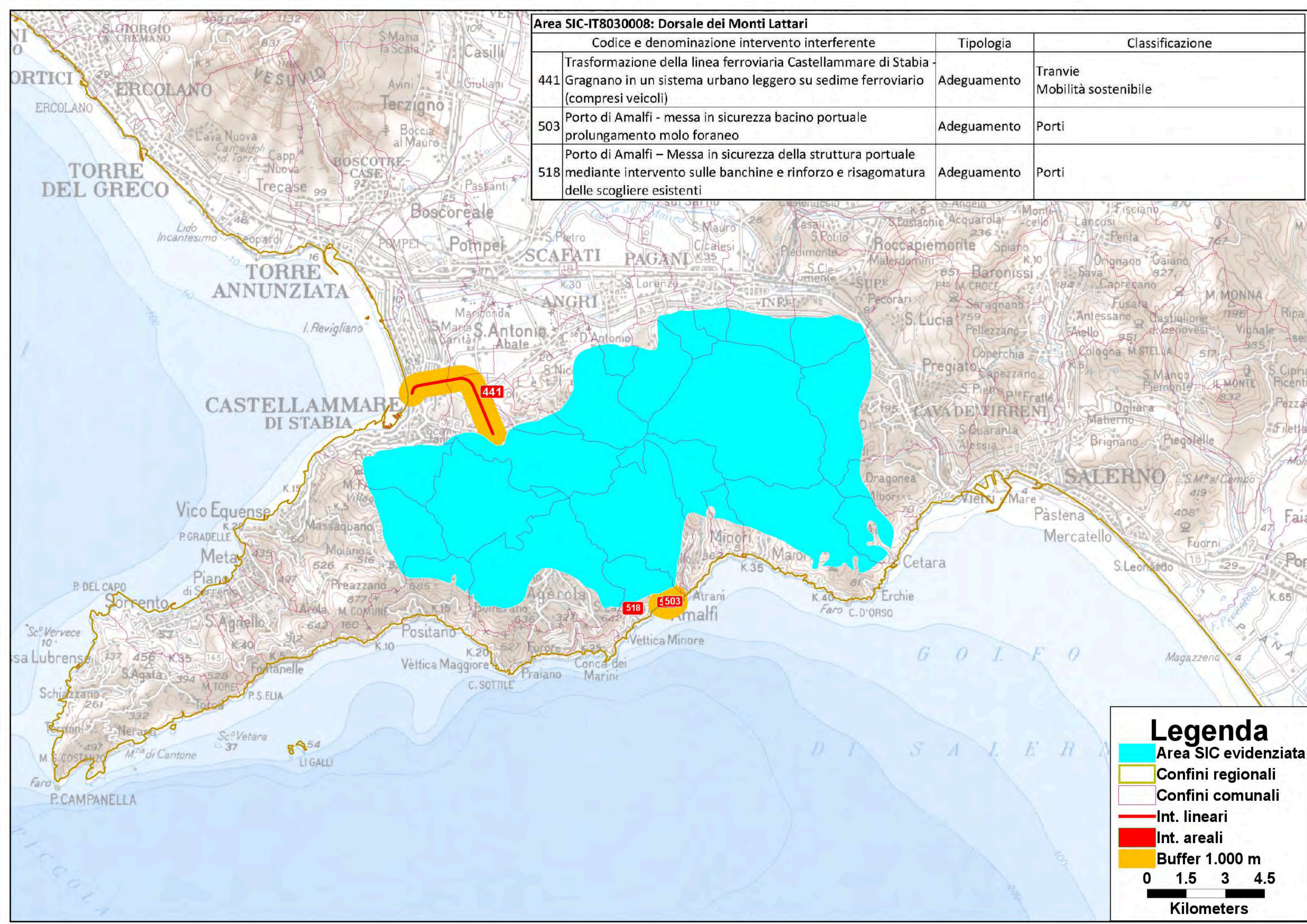
Area SIC-IT8030005: Corpo Centrale dell'Isola d'Ischia			
Codice e denominazione intervento interferente		Tipologia	Classificazione
488	Porto di Ischia - Lavori di demolizione dei pontili "Italia '90" e ricostruzione di un nuovo terminal per aliscafi antistante banchina Redentore, con annessa struttura di accoglienza	Adeguamento	Porti
490	Realizzazione del parcheggio cosiddetto di "variante" a monte del porto di Ischia	Adeguamento	Porti Parcheggi di interscambio e autostazioni
508	Porto di Ischia – realizzazione di un camminamento sulla riva destra per l'accesso ai pontili in presenza di acqua alta (urgente x sicurezza)	Adeguamento	Porti
509	Porto di Ischia – intervento di escavo del bacino portuale	Adeguamento	Porti





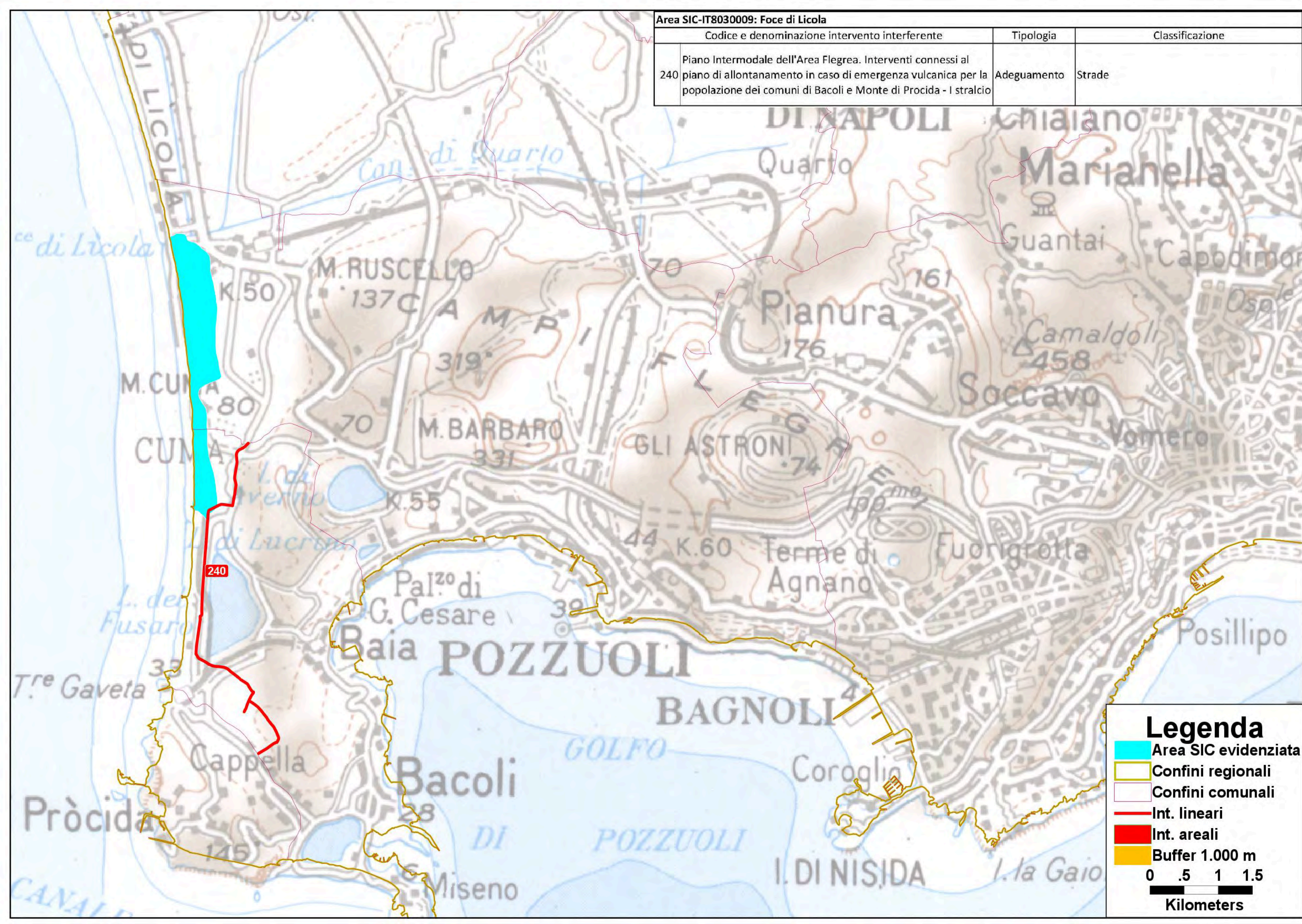
Area SIC-IT8030008: Dorsale dei Monti Lattari

Codice e denominazione intervento interferente		Tipologia	Classificazione
441	Trasformazione della linea ferroviaria Castellammare di Stabia - Gragnano in un sistema urbano leggero su sedime ferroviario (compresi veicoli)	Adeguamento	Tranvie Mobilità sostenibile
503	Porto di Amalfi - messa in sicurezza bacino portuale prolungamento molo foraneo	Adeguamento	Porti
518	Porto di Amalfi - Messa in sicurezza della struttura portuale mediante intervento sulle banchine e rinforzo e risagomatura delle scogliere esistenti	Adeguamento	Porti



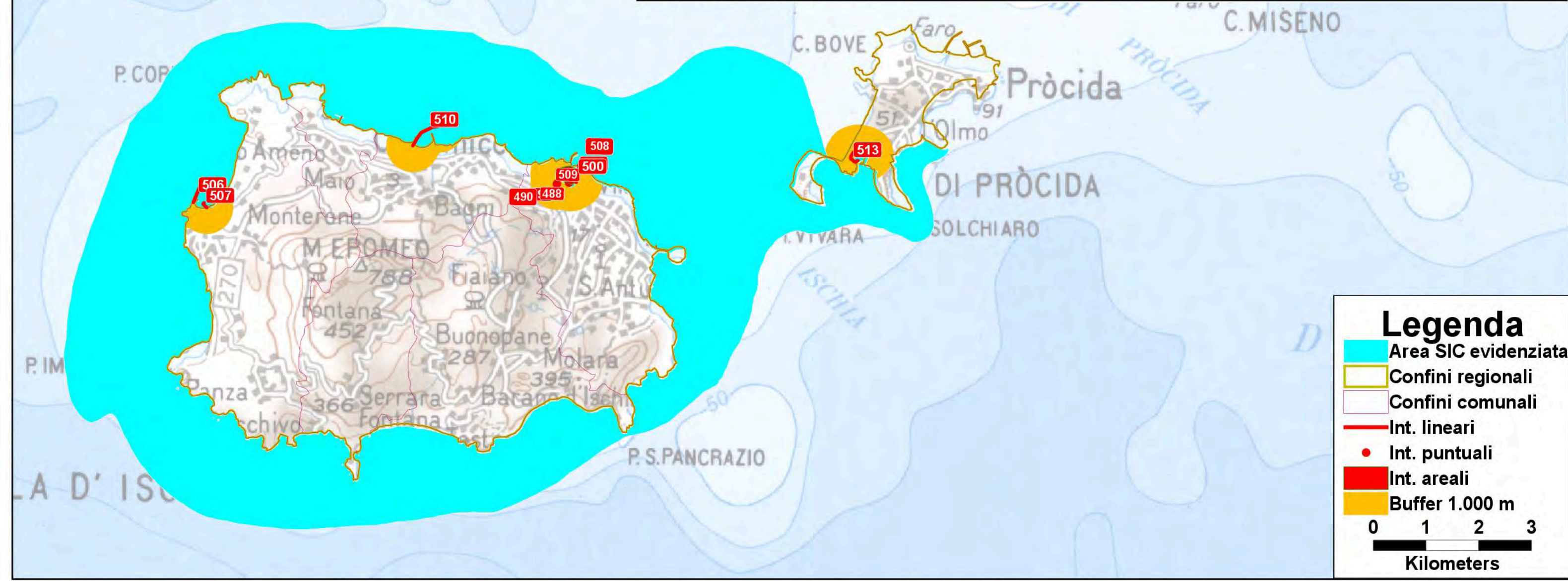


Area SIC-IT8030009: Foce di Licola		
Codice e denominazione intervento interferente	Tipologia	Classificazione
240 Piano Intermodale dell'Area Flegrea. Interventi connessi al piano di allontanamento in caso di emergenza vulcanica per la popolazione dei comuni di Bacoli e Monte di Procida - I stralcio	Adeguamento	Strade



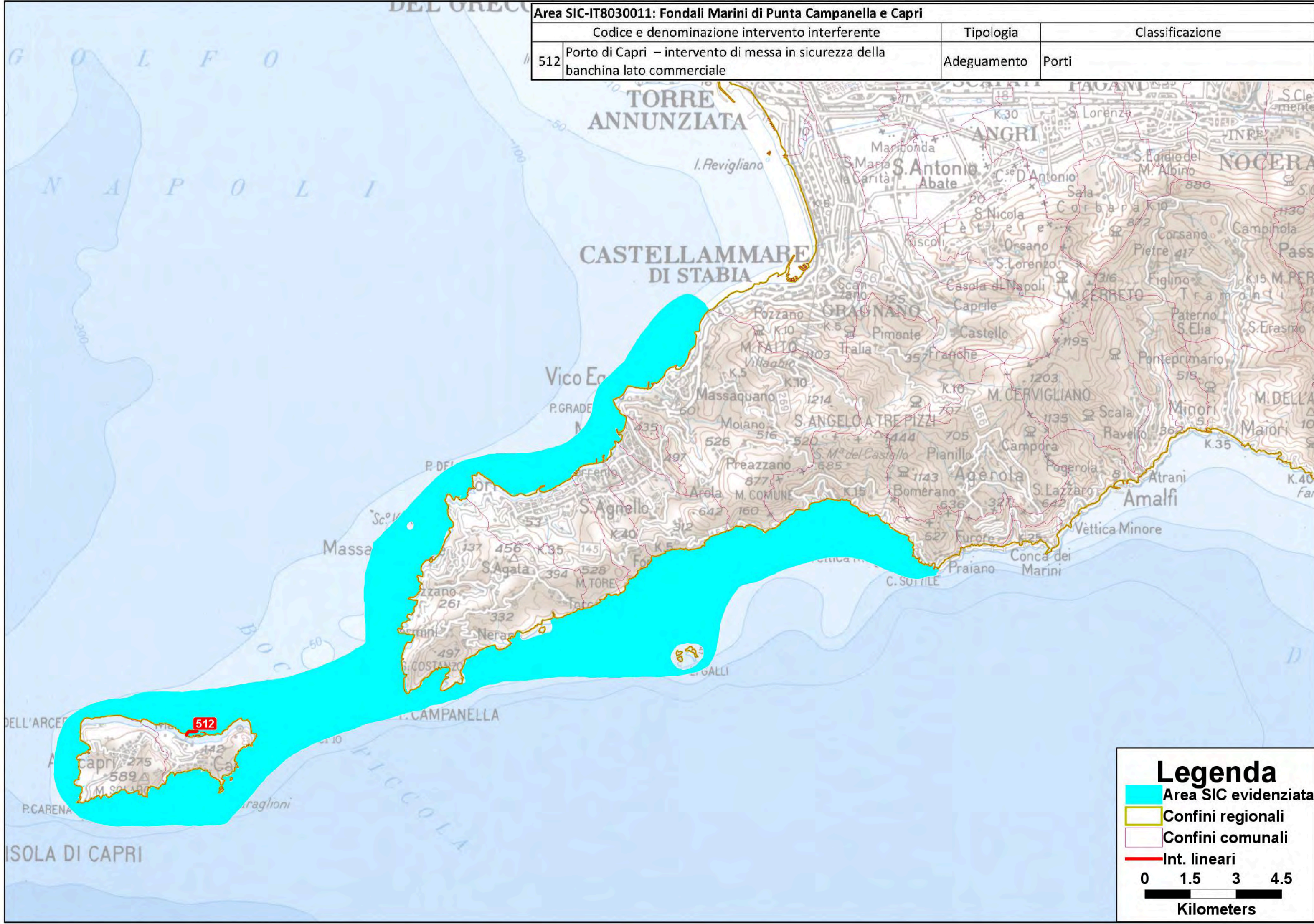


Area SIC-IT8030010: Fondali Marini di Ischia, Procida e Vivara			
Codice e denominazione intervento interferente		Tipologia	Classificazione
488	Porto di Ischia - Lavori di demolizione dei pontili "Italia '90" e ricostruzione di un nuovo terminal per aliscafi antistante banchina Redentore, con annessa struttura di accoglienza	Adeguamento	Porti
490	Realizzazione del parcheggio cosiddetto di "variante" a monte del porto di Ischia	Adeguamento	Porti Parcheggi di interscambio e autostazioni
500	Ischia. Adeguamento quota della banchina della riva destra per contrastare il fenomeno dell'acqua alta	Adeguamento	Porti
506	Porto di Forio di Ischia – ripristino della configurazione originaria della testata scogliera a protezione del molo di sopraflutto	Adeguamento	Porti
507	Porto di Forio di Ischia – intervento di messa in sicurezza del pontile esistente	Adeguamento	Porti
508	Porto di Ischia – realizzazione di un camminamento sulla riva destra per l'accesso ai pontili in presenza di acqua alta (urgente x sicurezza)	Adeguamento	Porti
509	Porto di Ischia – intervento di escavo del bacino portuale	Adeguamento	Porti
510	Porto di Casamicciola – rifiorimento di un tratto di scogliera a protezione del molo di sopraflutto	Adeguamento	Porti
513	Porto di Procida – intervento di messa in sicurezza banchine portuali di Marina della Chiaiolella	Adeguamento	Porti





Area SIC-IT8030011: Fondali Marini di Punta Campanella e Capri			
Codice e denominazione intervento interferente		Tipologia	Classificazione
512	Porto di Capri – intervento di messa in sicurezza della banchina lato commerciale	Adeguamento	Porti



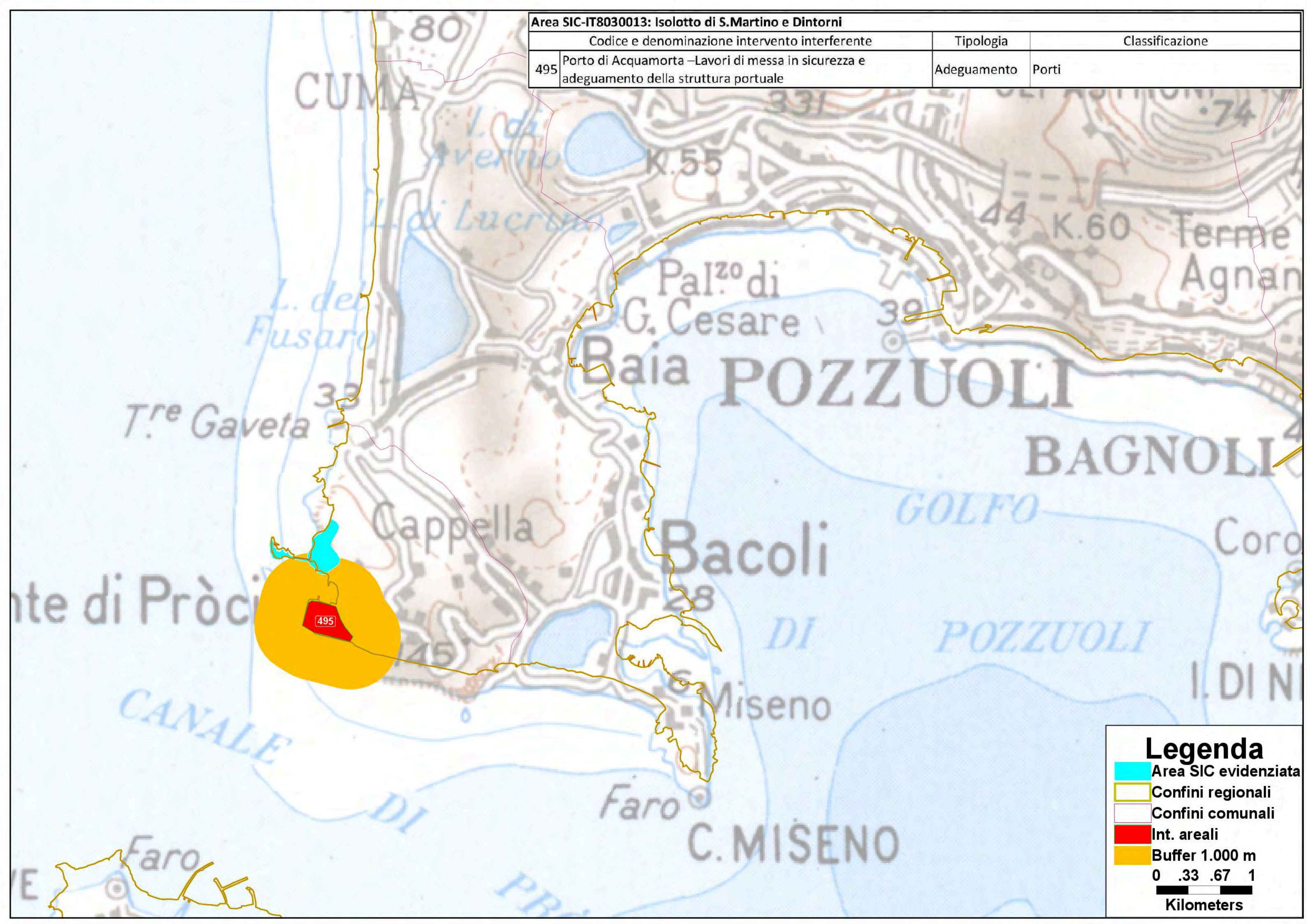






Area SIC-IT8030013: Isolotto di S.Martino e Dintorni

Codice e denominazione intervento interferente		Tipologia	Classificazione
495	Porto di Acquamorta –Lavori di messa in sicurezza e adeguamento della struttura portuale	Adeguamento	Porti

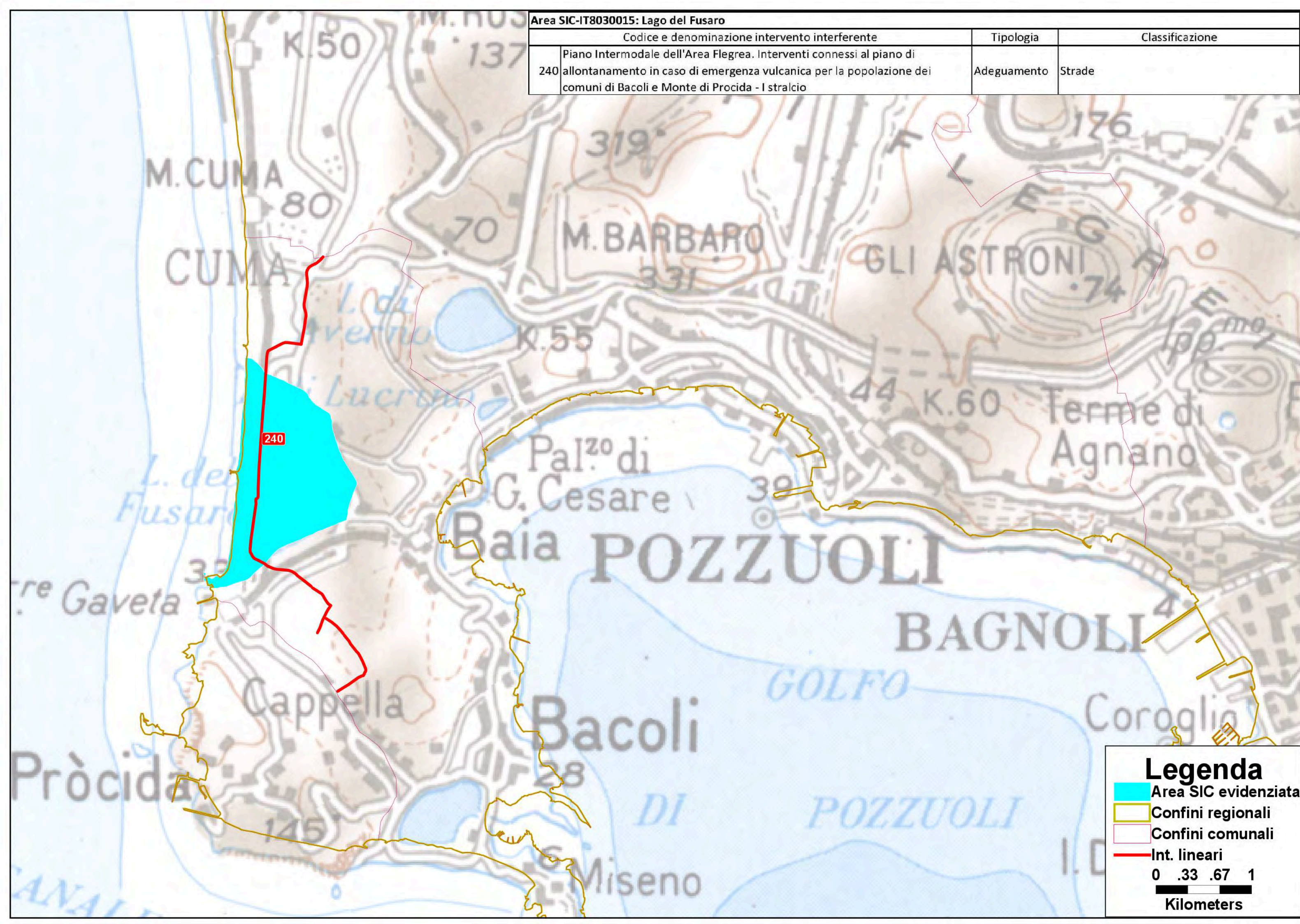


Legenda

- Area SIC evidenziata
  - Confini regionali
  - Confini comunali
  - Int. areali
  - Buffer 1.000 m
- 0 .33 .67 1  
Kilometers

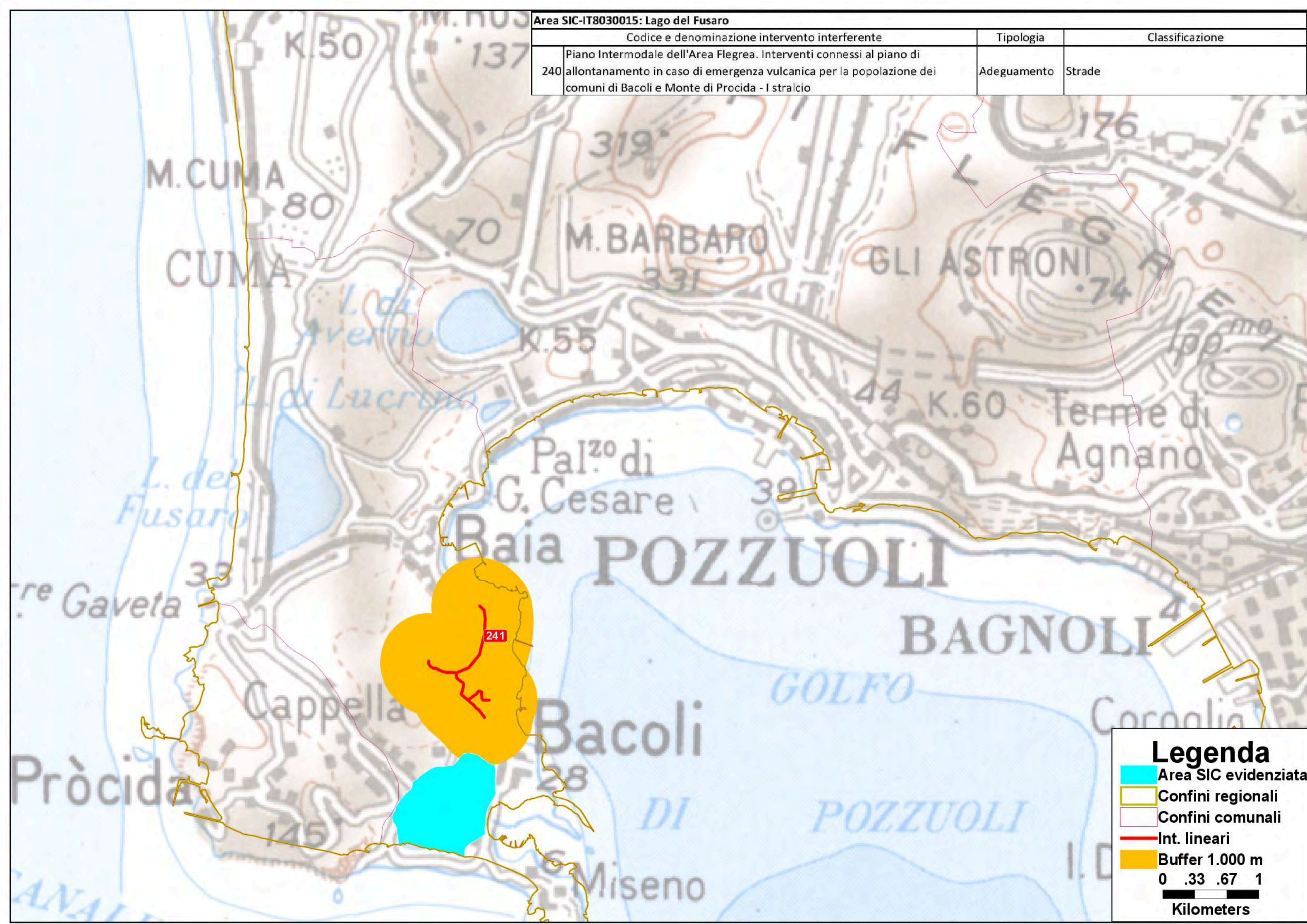


Area SIC-IT8030015: Lago del Fusaro			
Codice e denominazione intervento interferente		Tipologia	Classificazione
240	Piano Intermodale dell'Area Flegrea. Interventi connessi al piano di allontanamento in caso di emergenza vulcanica per la popolazione dei comuni di Bacoli e Monte di Procida - I stralcio	Adeguamento	Strade





Area SIC-IT8030015: Lago del Fusaro			
Codice e denominazione intervento interferente		Tipologia	Classificazione
240	Piano Intermodale dell'Area Flegrea. Interventi connessi al piano di allontanamento in caso di emergenza vulcanica per la popolazione dei comuni di Bacoli e Monte di Procida - I stralcio	Adeguamento	Strade



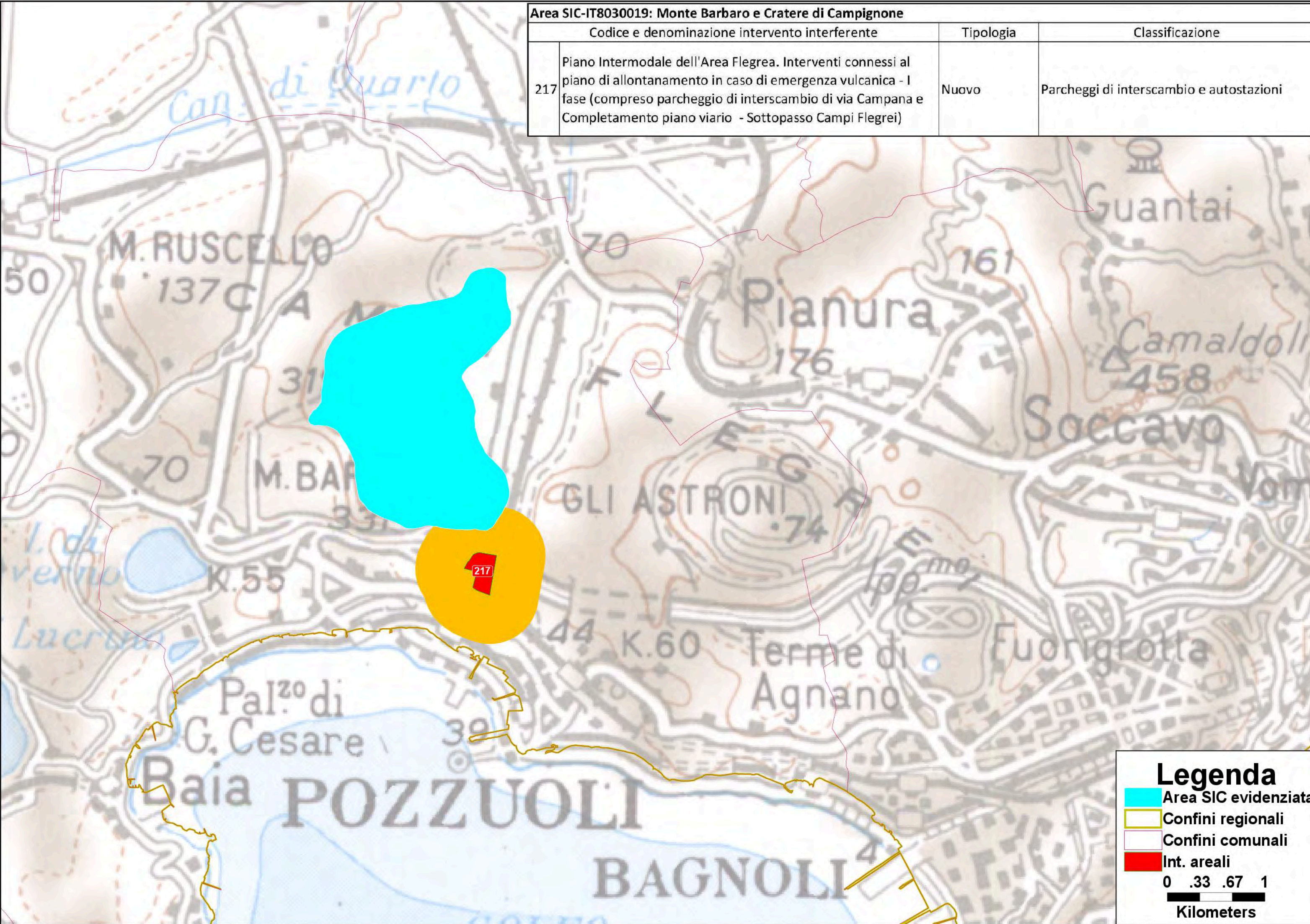
**Legenda**

- Area SIC evidenziata
- Confini regionali
- Confini comunali
- Int. lineari
- Buffer 1.000 m

0 .33 .67 1  
Kilometers



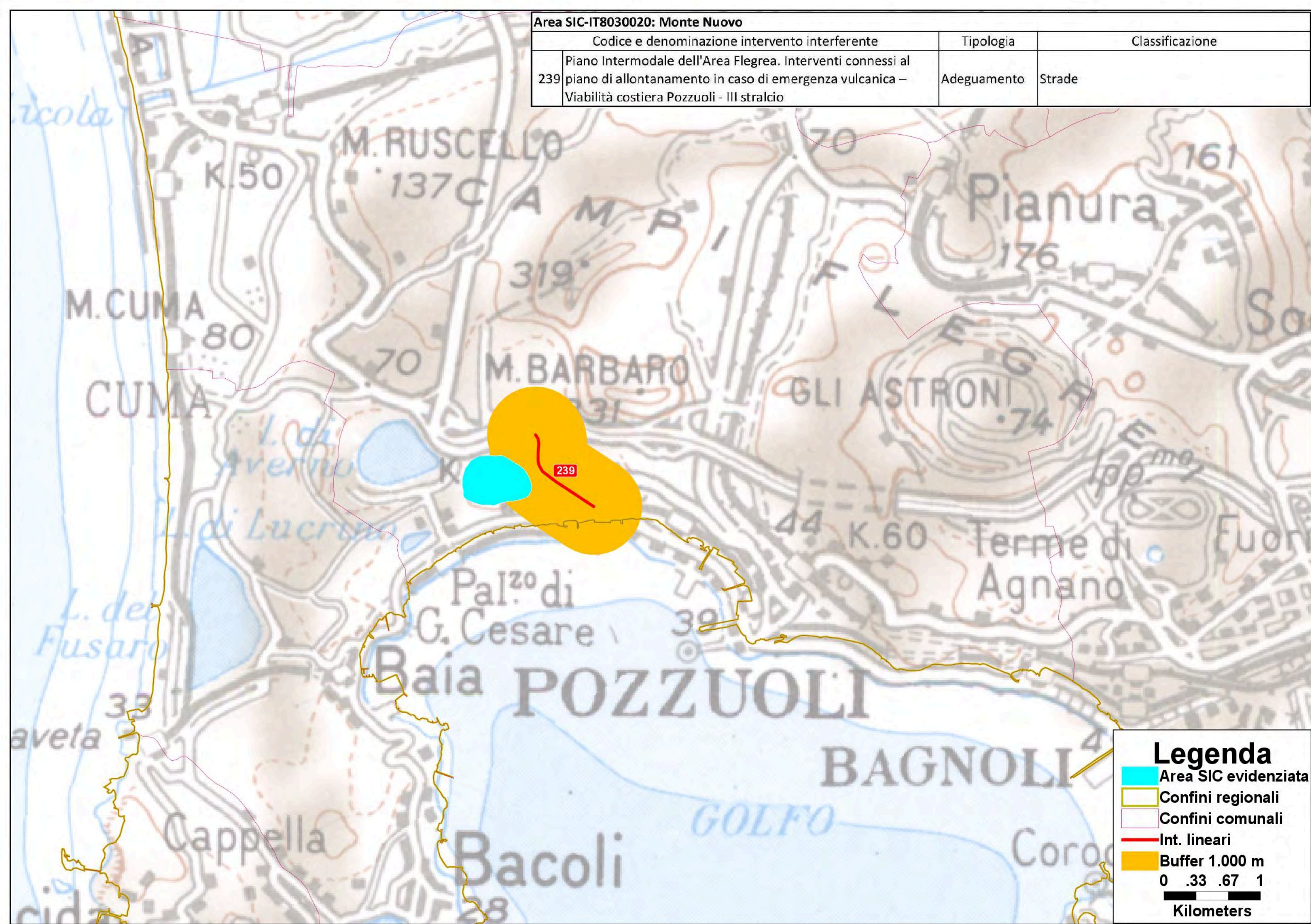
Area SIC-IT8030019: Monte Barbaro e Cratere di Campignone			
Codice e denominazione intervento interferente		Tipologia	Classificazione
217	Piano Intermodale dell'Area Flegrea. Interventi connessi al piano di allontanamento in caso di emergenza vulcanica - I fase (compreso parcheggio di interscambio di via Campana e Completamento piano viario - Sottopasso Campi Flegrei)	Nuovo	Parcheggi di interscambio e autostazioni





Area SIC-IT8030020: Monte Nuovo

Codice e denominazione intervento interferente		Tipologia	Classificazione
239	Piano Intermodale dell'Area Flegrea. Interventi connessi al piano di allontanamento in caso di emergenza vulcanica – Viabilità costiera Pozzuoli - III stralcio	Adeguamento	Strade

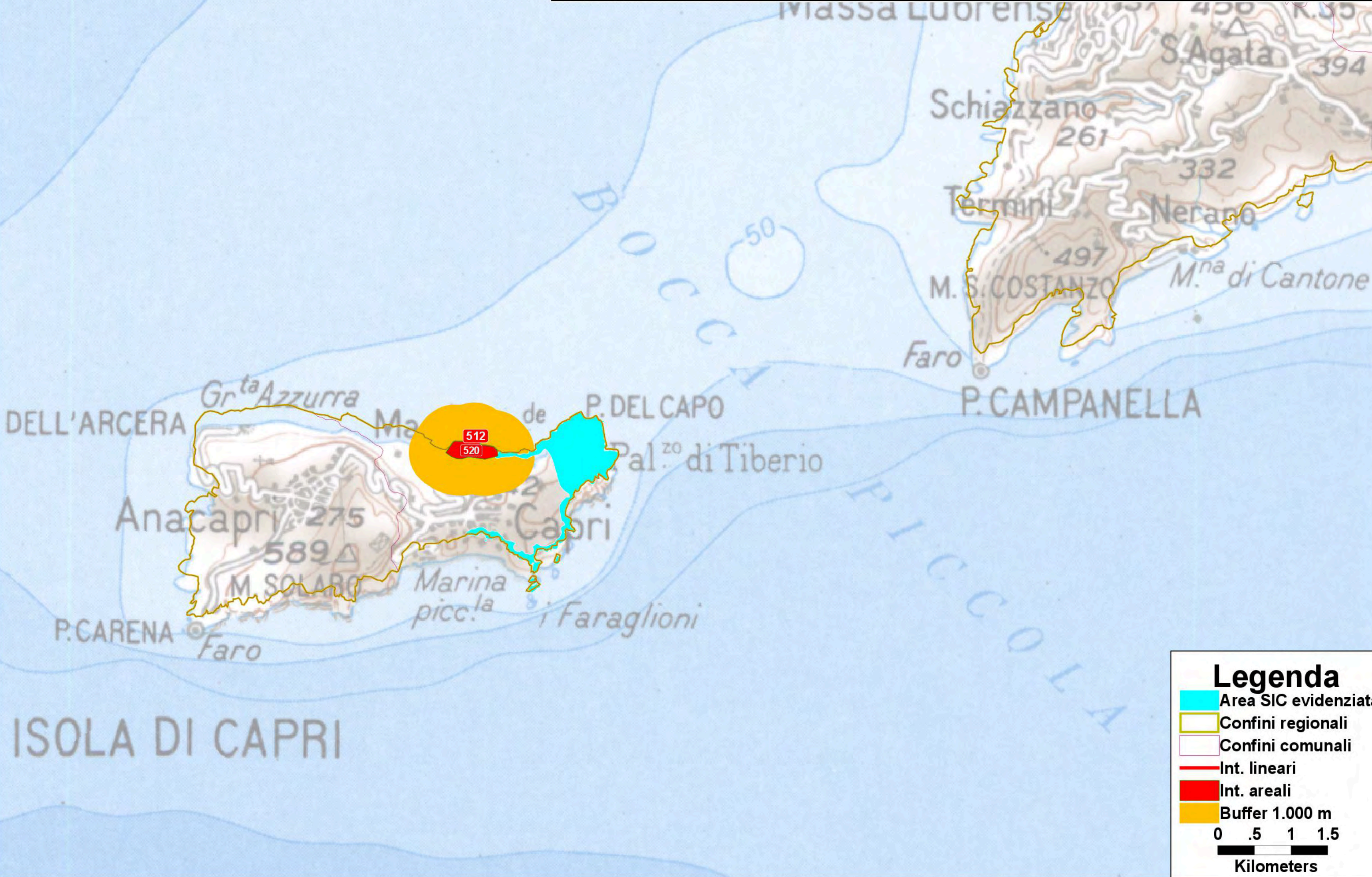


Legenda

- Area SIC evidenziata
  - Confini regionali
  - Confini comunali
  - Int. lineari
  - Buffer 1.000 m
- 0 .33 .67 1  
Kilometers



Area SIC-IT8030039: Settore e Rupi Costiere Orientali dell'Isola di Capri			
Codice e denominazione intervento interferente		Tipologia	Classificazione
512	Porto di Capri – intervento di messa in sicurezza della banchina lato commerciale	Adeguamento	Porti
520	Sviluppo e Razionalizzazione del Porto di Capri	Adeguamento	Porti



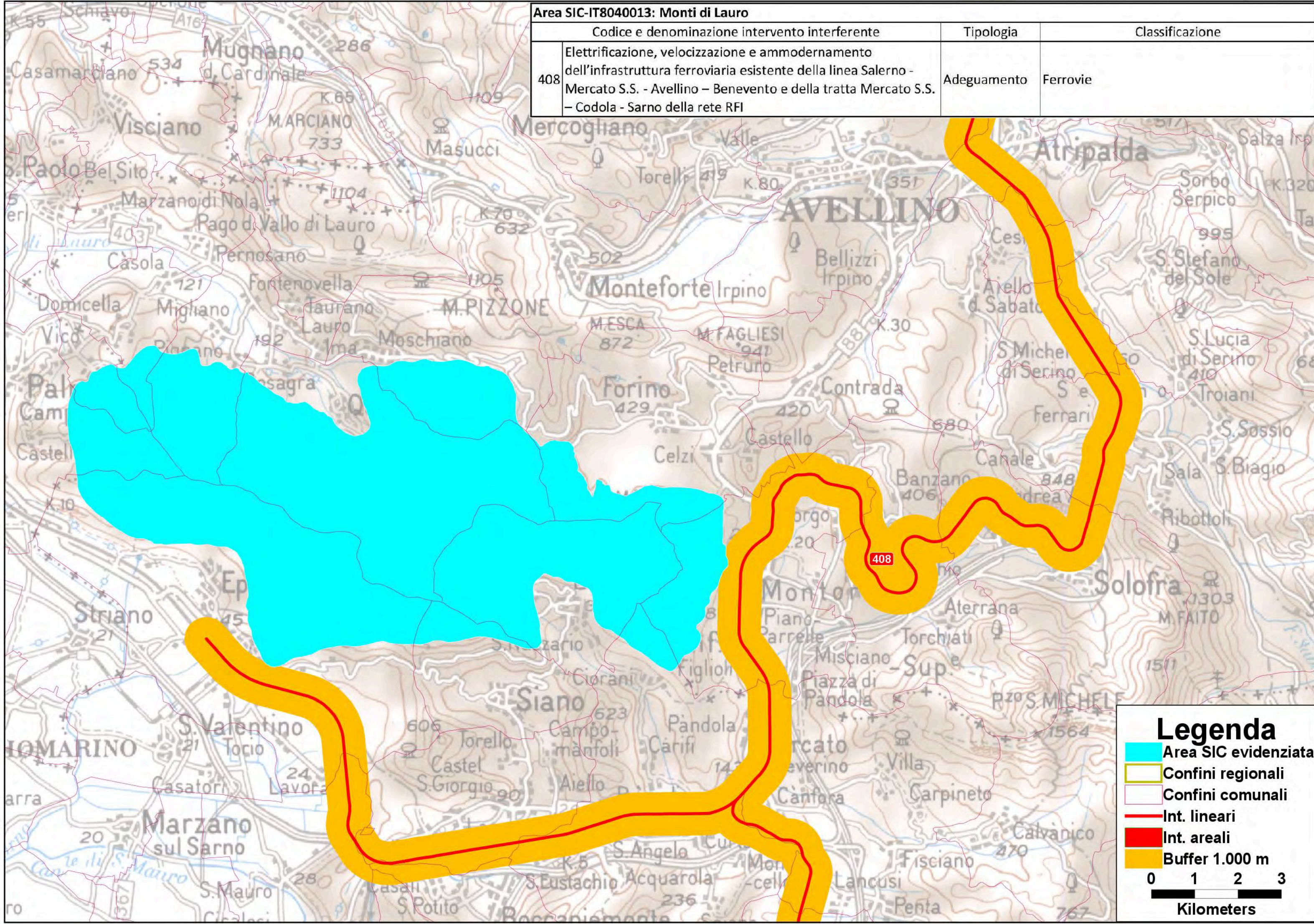






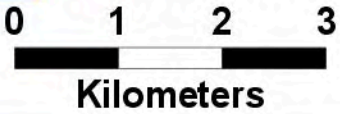
Area SIC-IT8040013: Monti di Lauro

Codice e denominazione intervento interferente		Tipologia	Classificazione
408	Elettrificazione, velocizzazione e ammodernamento dell'infrastruttura ferroviaria esistente della linea Salerno - Mercato S.S. - Avellino – Benevento e della tratta Mercato S.S. – Codola - Sarno della rete RFI	Adeguamento	Ferrovie



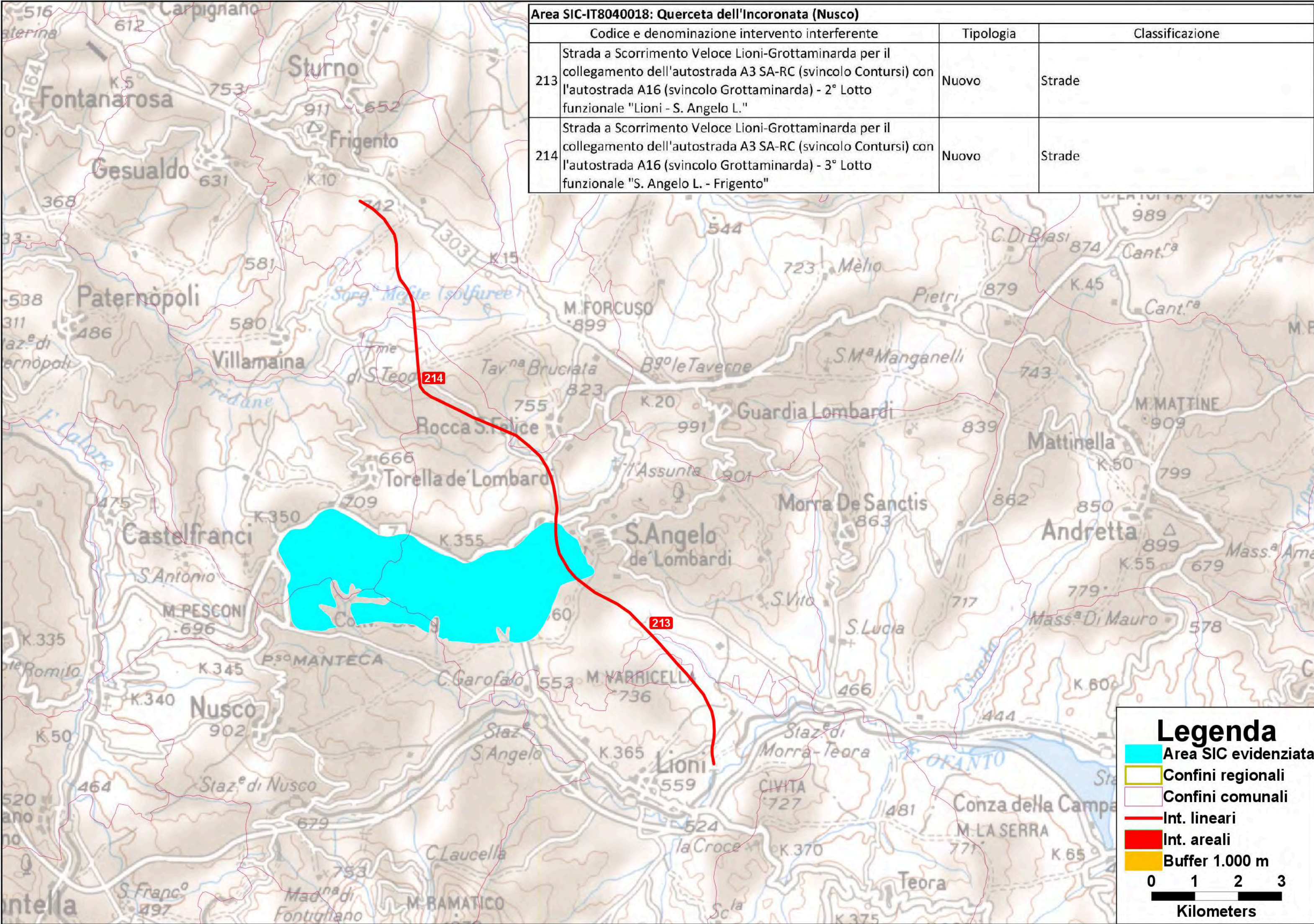
Legenda

- Area SIC evidenziata
- Confini regionali
- Confini comunali
- Int. lineari
- Int. areali
- Buffer 1.000 m





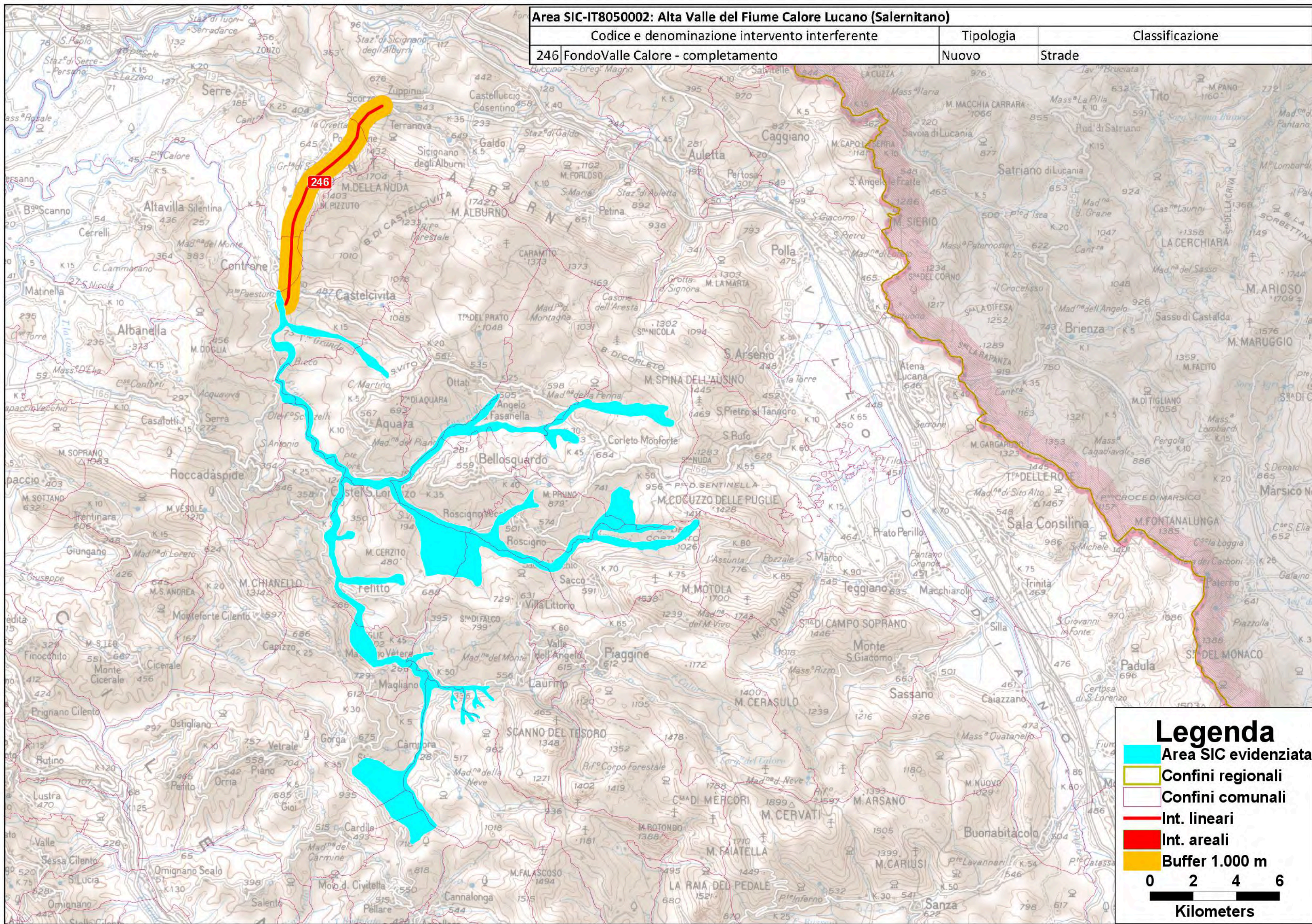
Area SIC-IT8040018: Querceta dell'Incoronata (Nusco)			
Codice e denominazione intervento interferente		Tipologia	Classificazione
213	Strada a Scorrimento Veloce Lioni-Grottaminarda per il collegamento dell'autostrada A3 SA-RC (svincolo Contursi) con l'autostrada A16 (svincolo Grottaminarda) - 2° Lotto funzionale "Lioni - S. Angelo L."	Nuovo	Strade
214	Strada a Scorrimento Veloce Lioni-Grottaminarda per il collegamento dell'autostrada A3 SA-RC (svincolo Contursi) con l'autostrada A16 (svincolo Grottaminarda) - 3° Lotto funzionale "S. Angelo L. - Frigento"	Nuovo	Strade





Area SIC-IT8050002: Alta Valle del Fiume Calore Lucano (Salernitano)

Codice e denominazione intervento interferente		Tipologia	Classificazione
246	FondoValle Calore - completamento	Nuovo	Strade









Area SIC-IT8050012: Fiume Alento			
Codice e denominazione intervento interferente		Tipologia	Classificazione
222	Intervento di viabilità zona Diga "Alento" completamento strada 3° lotto	Adeguamento	Strade

### Legenda

- Area SIC evidenziata
- Confini regionali
- Confini comunali
- Int. lineari
- Buffer 1.000 m

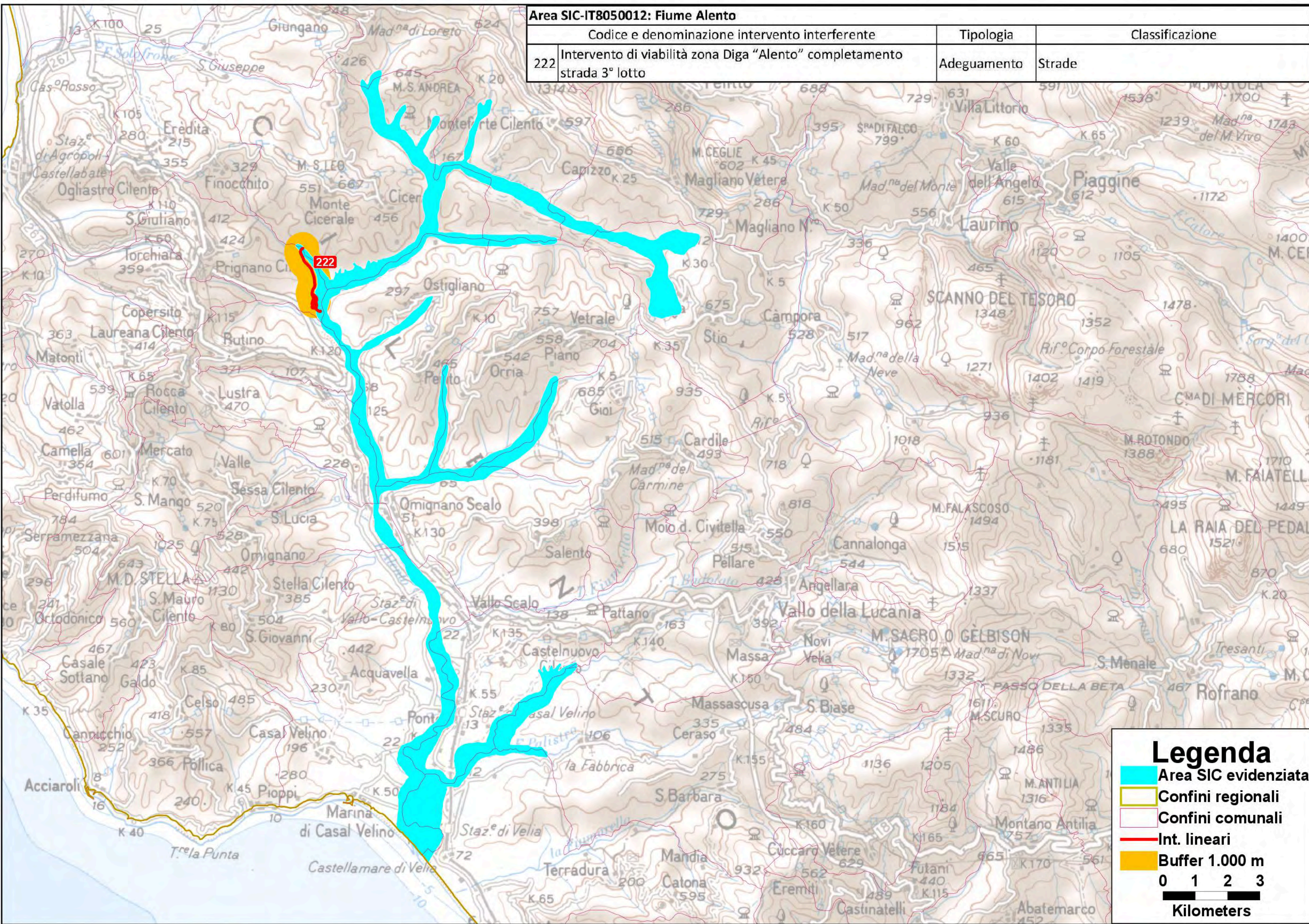
0

1

2

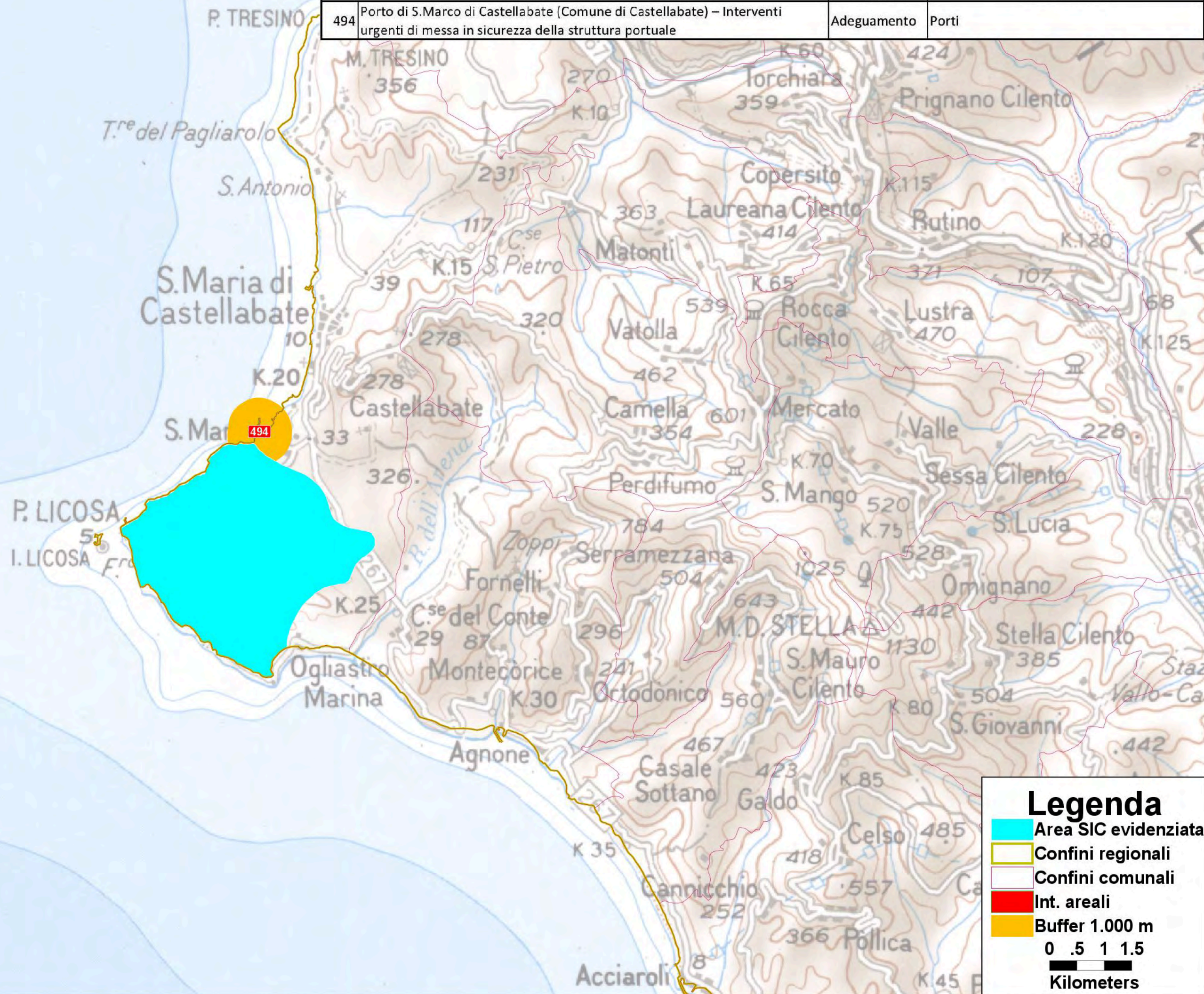
3

Kilometers





Area SIC-IT8050026: Monte Licosa e Dintorni			
Codice e denominazione intervento interferente		Tipologia	Classificazione
494	Porto di S.Marco di Castellabate (Comune di Castellabate) – Interventi urgenti di messa in sicurezza della struttura portuale	Adeguamento	Porti





Area SIC-IT8050027: Monte Mai e Monte Monna			
Codice e denominazione intervento interferente		Tipologia	Classificazione
281	Potenziamento del raccordo SA – AV, SS7 e SS7bis – da Mercato San Severino ad Avellino Est	Adeguamento	Strade
408	Elettrificazione, velocizzazione e ammodernamento dell'infrastruttura ferroviaria esistente della linea Salerno - Mercato S.S. - Avellino – Benevento e della tratta Mercato S.S. – Codola - Sarno della rete RFI	Adeguamento	Ferrovie

Area SIC evidenziata

Confini regionali

Confini comunali

Int. lineari

Buffer 1.000 m

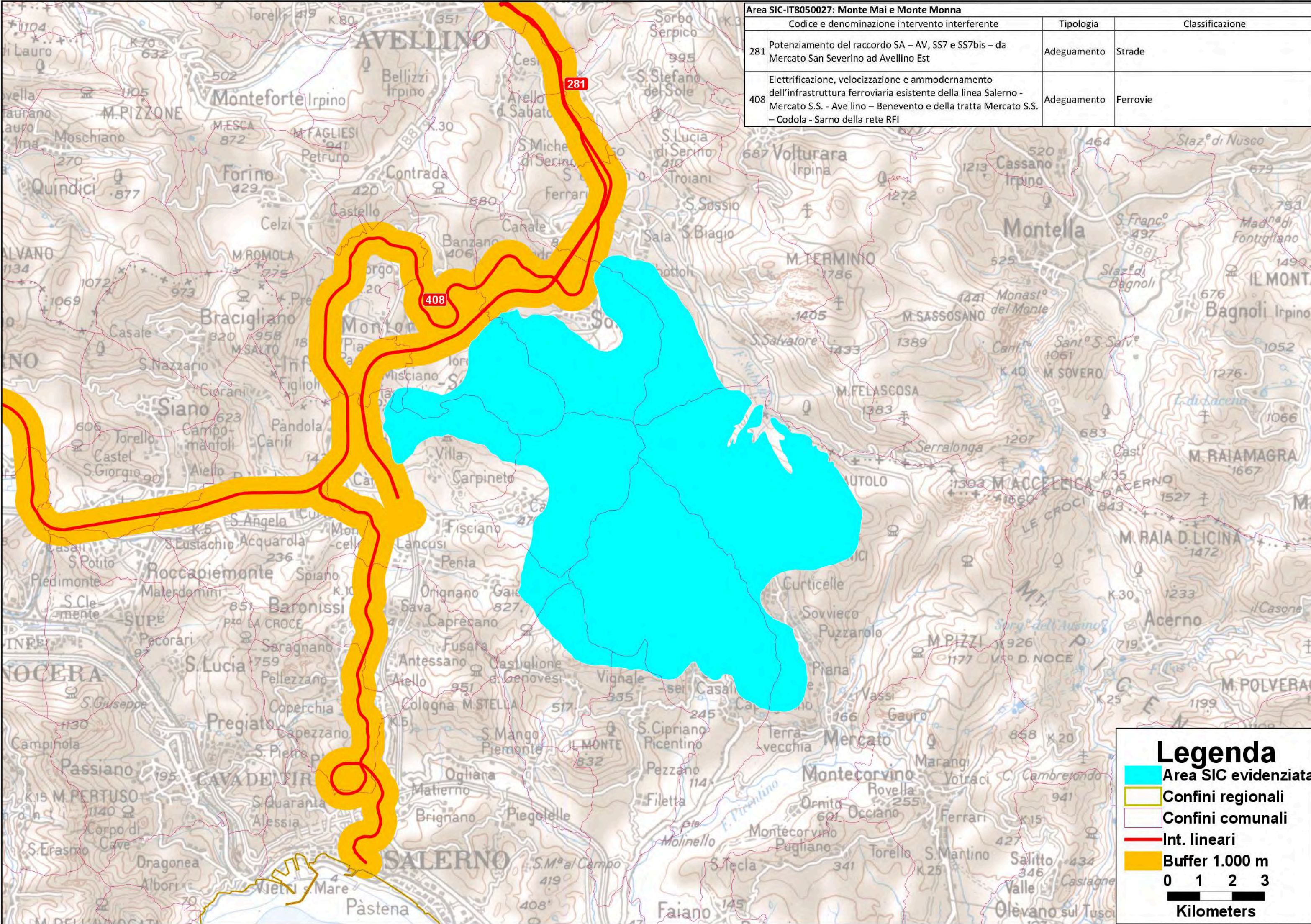
0

1

2

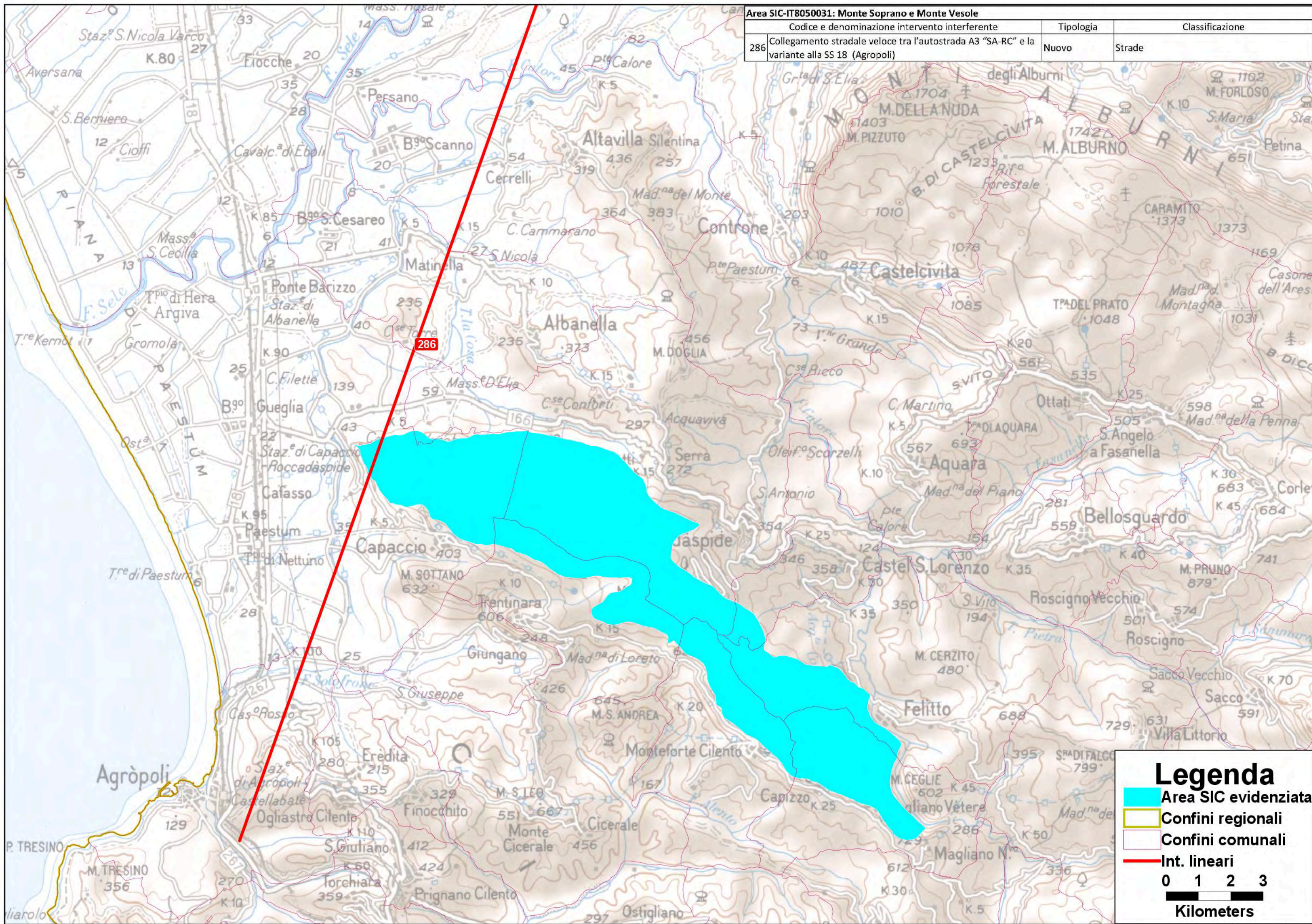
3

Kilometers



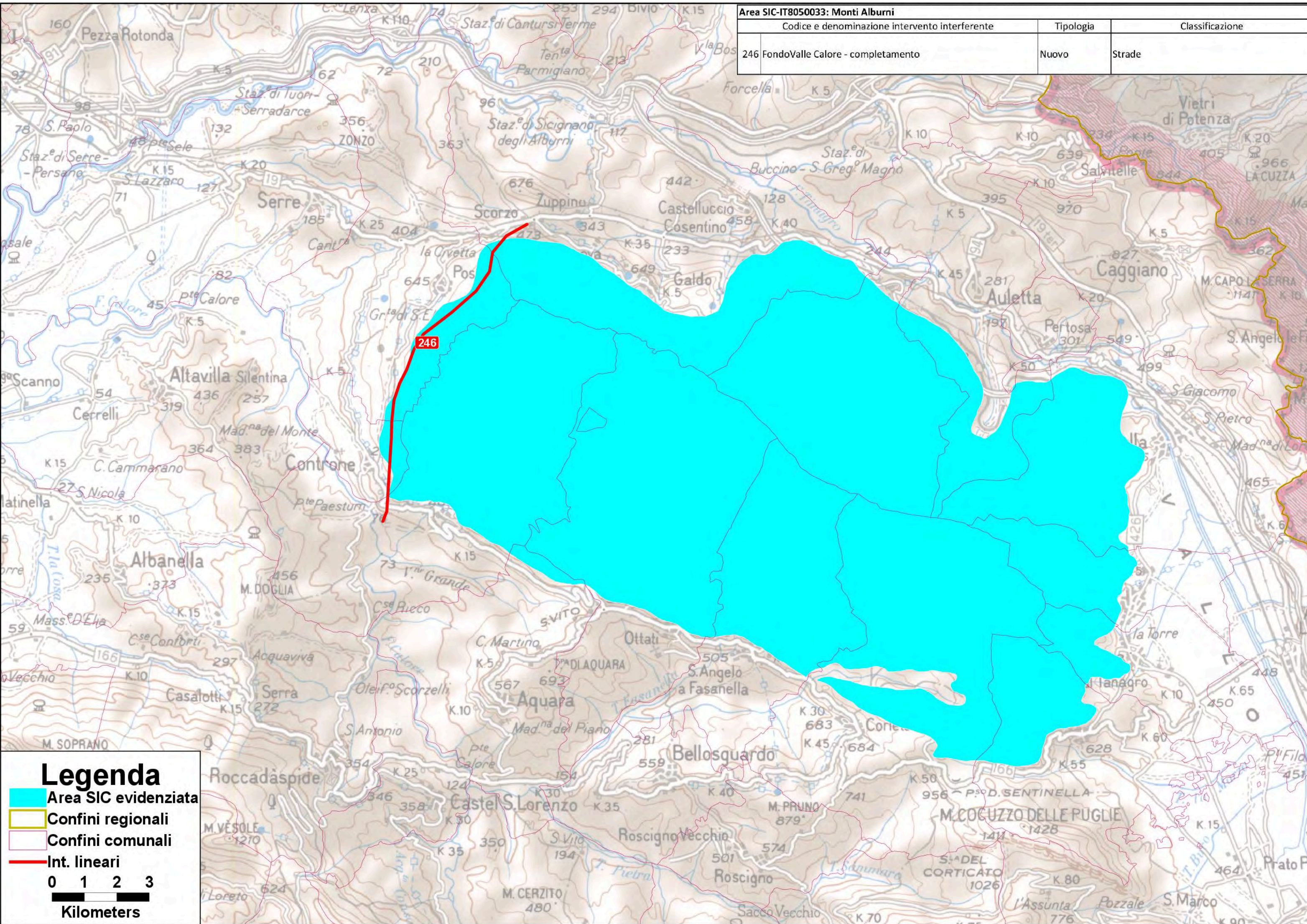


Area SIC-IT8050031: Monte Soprano e Monte Vesole			
Codice e denominazione intervento interferente		Tipologia	Classificazione
286	Collegamento stradale veloce tra l'autostrada A3 "SA-RC" e la variante alla SS 18 (Agropoli)	Nuovo	Strade





Area SIC-IT8050033: Monti Alburni			
Codice e denominazione intervento interferente		Tipologia	Classificazione
246	FondoValle Calore - completamento	Nuovo	Strade

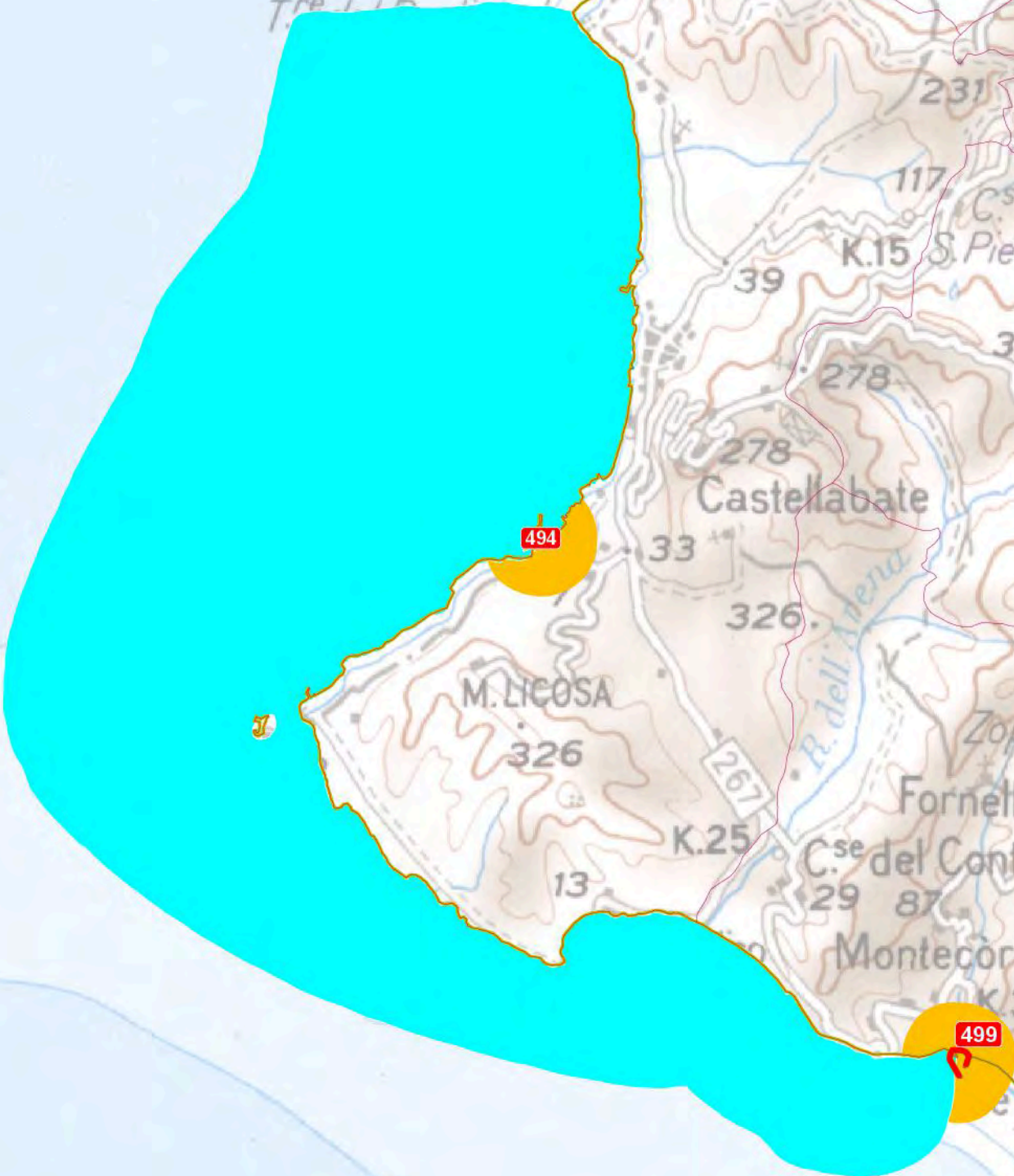


## Legenda

- Area SIC evidenziata
  - Confini regionali
  - Confini comunali
  - Int. lineari
- 0 1 2 3  
Kilometers



Area SIC-IT8050036: Parco Marino di S.Maria di Castellabate			
Codice e denominazione intervento interferente		Tipologia	Classificazione
494	Porto di S.Marco di Castellabate (Comune di Castellabate) – Interventi urgenti di messa in sicurezza della struttura portuale	Adeguamento	Porti
499	Agnone Montecorice. Messa in sicurezza e realizzazione di servizi e impianti portuali	Adeguamento	Porti



### Legenda

- Area SIC evidenziata
- Confini regionali
- Confini comunali
- Int. lineari
- Int. areali
- Buffer 1.000 m

0

.5

1

1.5

Kilometers



Legenda

Area SIC evidenziata

Confini regionali

Confini comunali

Int. lineari

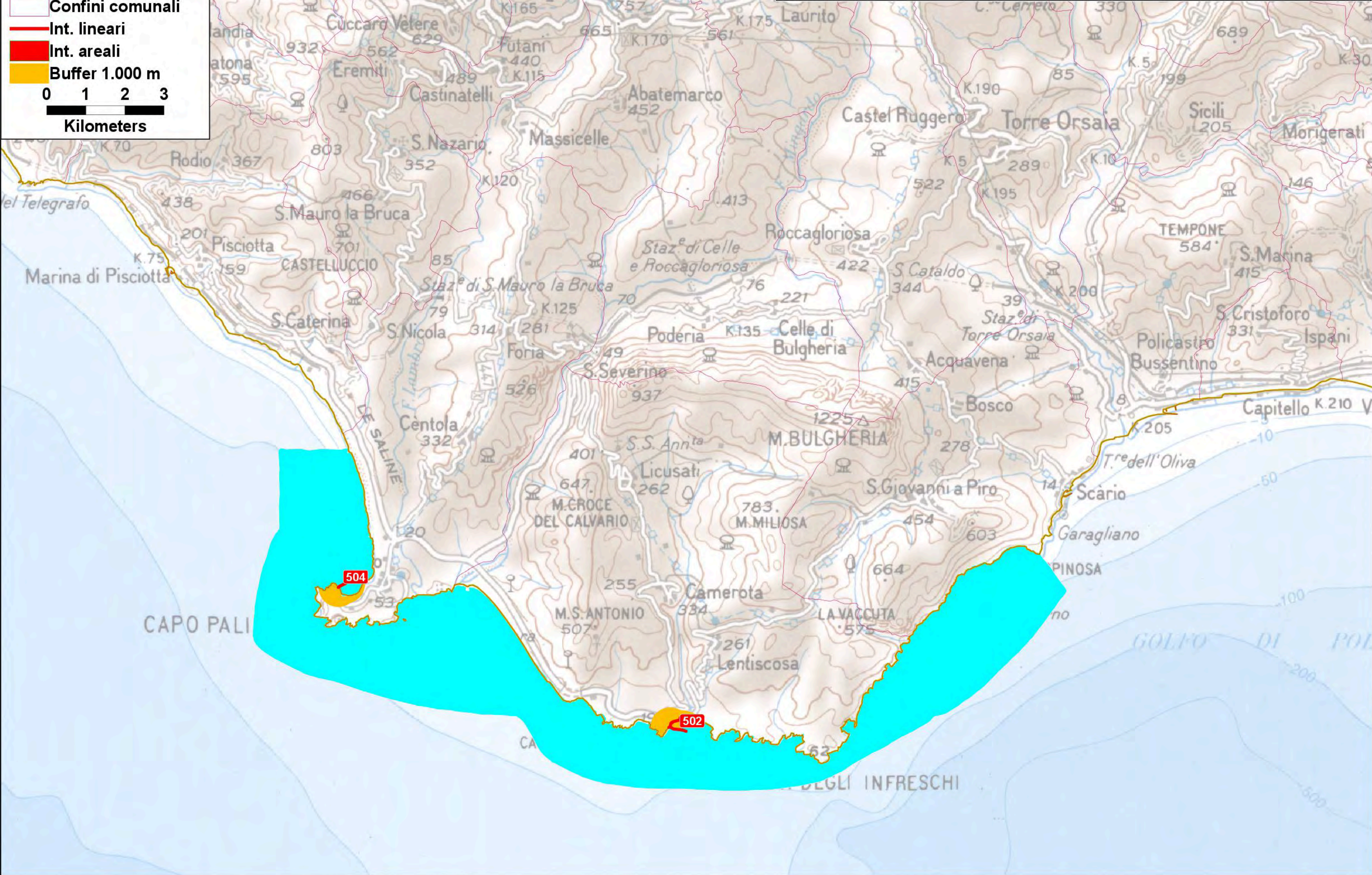
Int. areali

Buffer 1.000 m

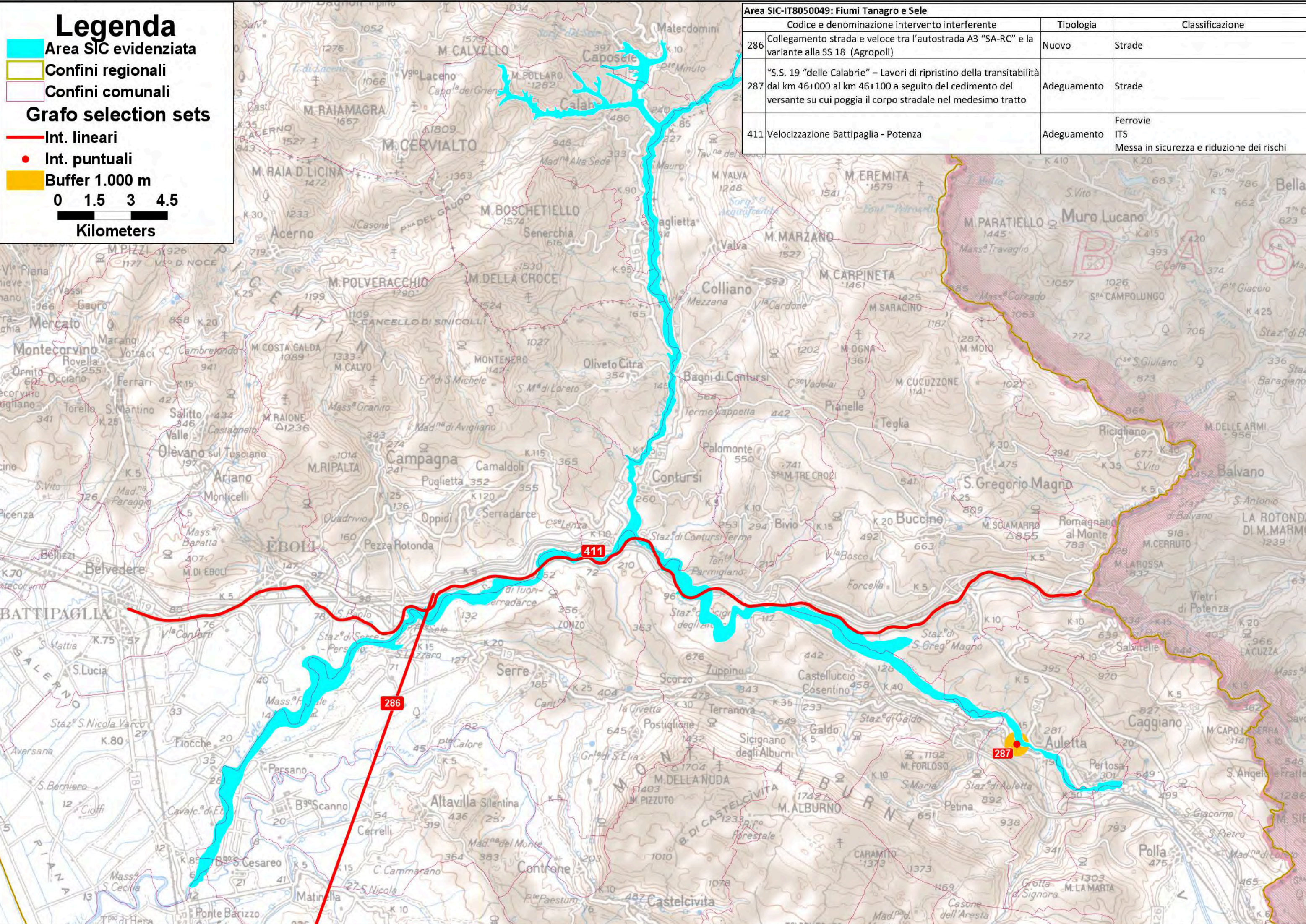
0123

Kilometers

Area SIC-IT8050037: Parco Marino di Punta degli Infreschi			
Codice e denominazione intervento interferente		Tipologia	Classificazione
502	Marina di Camerota. Messa in sicurezza e adeguamento della struttura portuale	Adeguamento	Porti
504	Porto di Palinuro - messa in sicurezza opere di protezione e salvaguardia	Adeguamento	Porti







# Legenda

Area SIC evidenziata

Confini regionali

Confini comunali

## Grafo selection sets

Int. lineari

Int. puntuali

Buffer 1.000 m

0 1.5 3 4.5

Kilometers

### Area SIC-IT8050049: Fiumi Tanagro e Sele

	Codice e denominazione intervento interferente	Tipologia	Classificazione
286	Collegamento stradale veloce tra l'autostrada A3 "SA-RC" e la variante alla SS 18 (Agropoli)	Nuovo	Strade
287	"S.S. 19 "delle Calabrie" – Lavori di ripristino della transitabilità dal km 46+000 al km 46+100 a seguito del cedimento del versante su cui poggia il corpo stradale nel medesimo tratto	Adeguamento	Strade
411	Velocizzazione Battipaglia - Potenza	Adeguamento	Ferrovie ITS Messa in sicurezza e riduzione dei rischi



Area SIC-IT8050051: Valloni della Costiera Amalfitana			
	Codice e denominazione intervento interferente	Tipologia	Classificazione
487	Adeguamento funzionale dell'approdo di Minori. Stazione Marittima	Adeguamento	Porti
503	Porto di Amalfi - messa in sicurezza bacino portuale prolungamento molo foraneo	Adeguamento	Porti

### Legenda

- Area SIC evidenziata
- Confini regionali
- Confini comunali
- Int. areali
- Int. puntuali
- Buffer 1.000 m

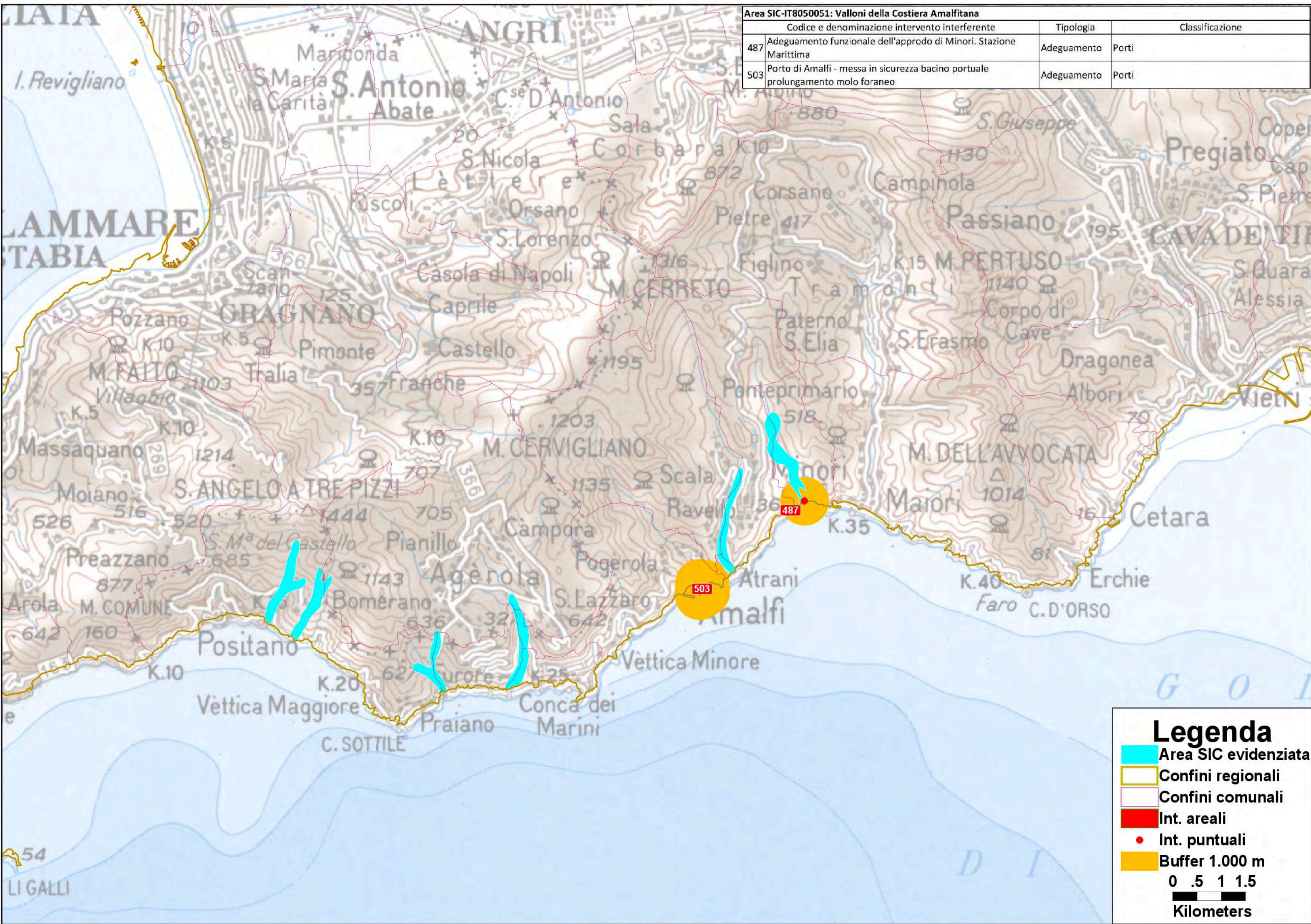
0

.5

1

1.5

Kilometers





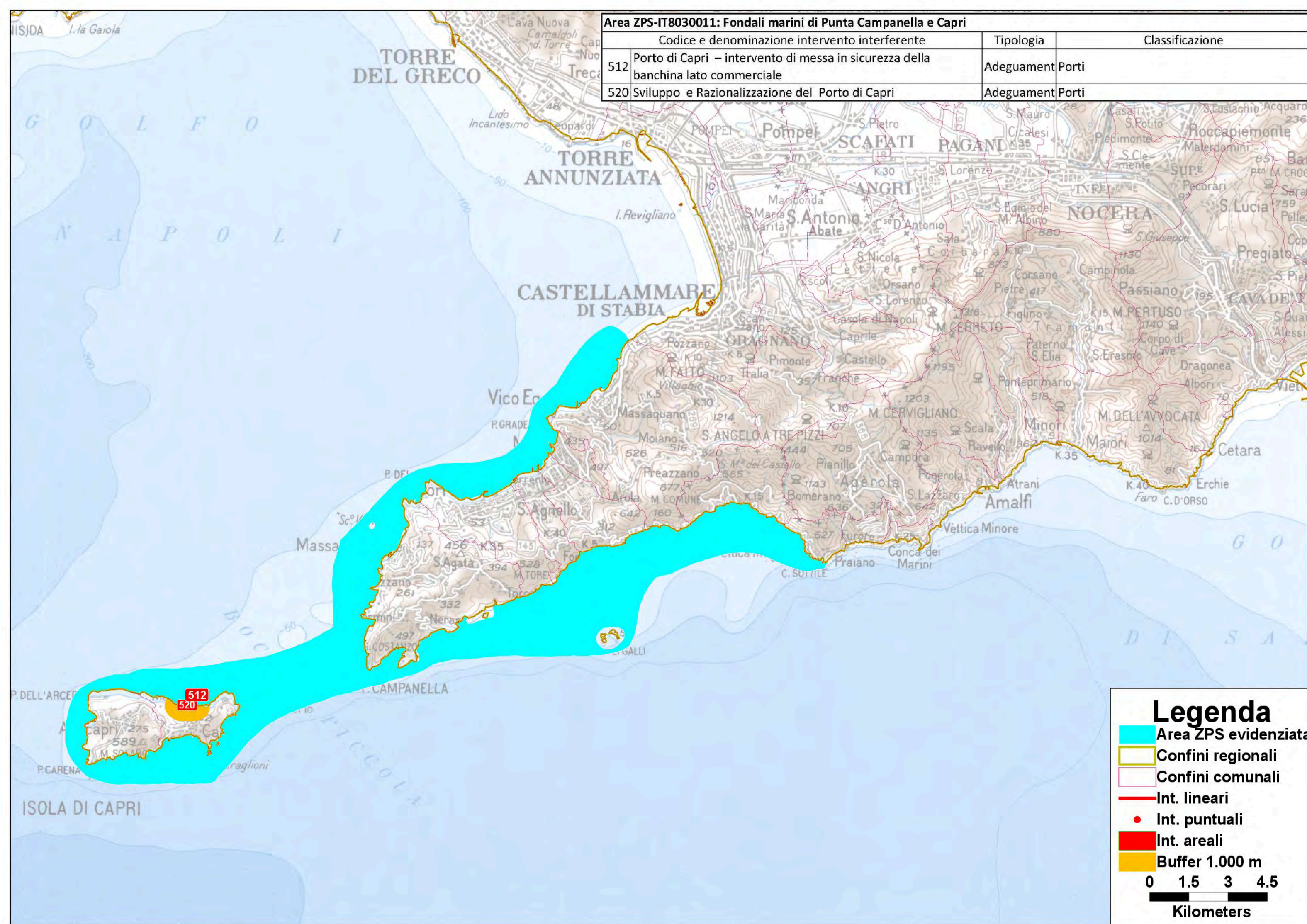
Area ZPS-IT8030010: Fondali marini di Ischia Procida e Vivara			
Codice e denominazione intervento interferente		Tipologia	Classificazione
488	Porto di Ischia - Lavori di demolizione dei pontili "Italia '90" e ricostruzione di un nuovo terminal per aliscafi antistante banchina Redentore, con annessa struttura di accoglienza	Adeguamenti	Porti
490	Realizzazione del parcheggio cosiddetto di "variante" a monte del porto di Ischia	Adeguamenti	Porti Parcheggi di interscambio e autostazioni
500	Ischia. Adeguamento quota della banchina della riva destra per contrastare il fenomeno dell'acqua alta	Adeguamenti	Porti
506	Porto di Forio di Ischia – ripristino della configurazione originaria della testata scogliera a protezione del molo di sopraflutto	Adeguamenti	Porti
507	Porto di Forio di Ischia – intervento di messa in sicurezza del pontile esistente	Adeguamenti	Porti
508	Porto di Ischia – realizzazione di un camminamento sulla riva destra per l'accesso ai pontili in presenza di acqua alta (urgente x sicurezza)	Adeguamenti	Porti
509	Porto di Ischia – intervento di escavo del bacino portuale	Adeguamenti	Porti
510	Porto di Casamicciola – rifiorimento di un tratto di scogliera a protezione del molo di sopraflutto	Adeguamenti	Porti
513	Porto di Procida – intervento di messa in sicurezza banchine portuali di Marina della Chiaiolella	Adeguamenti	Porti





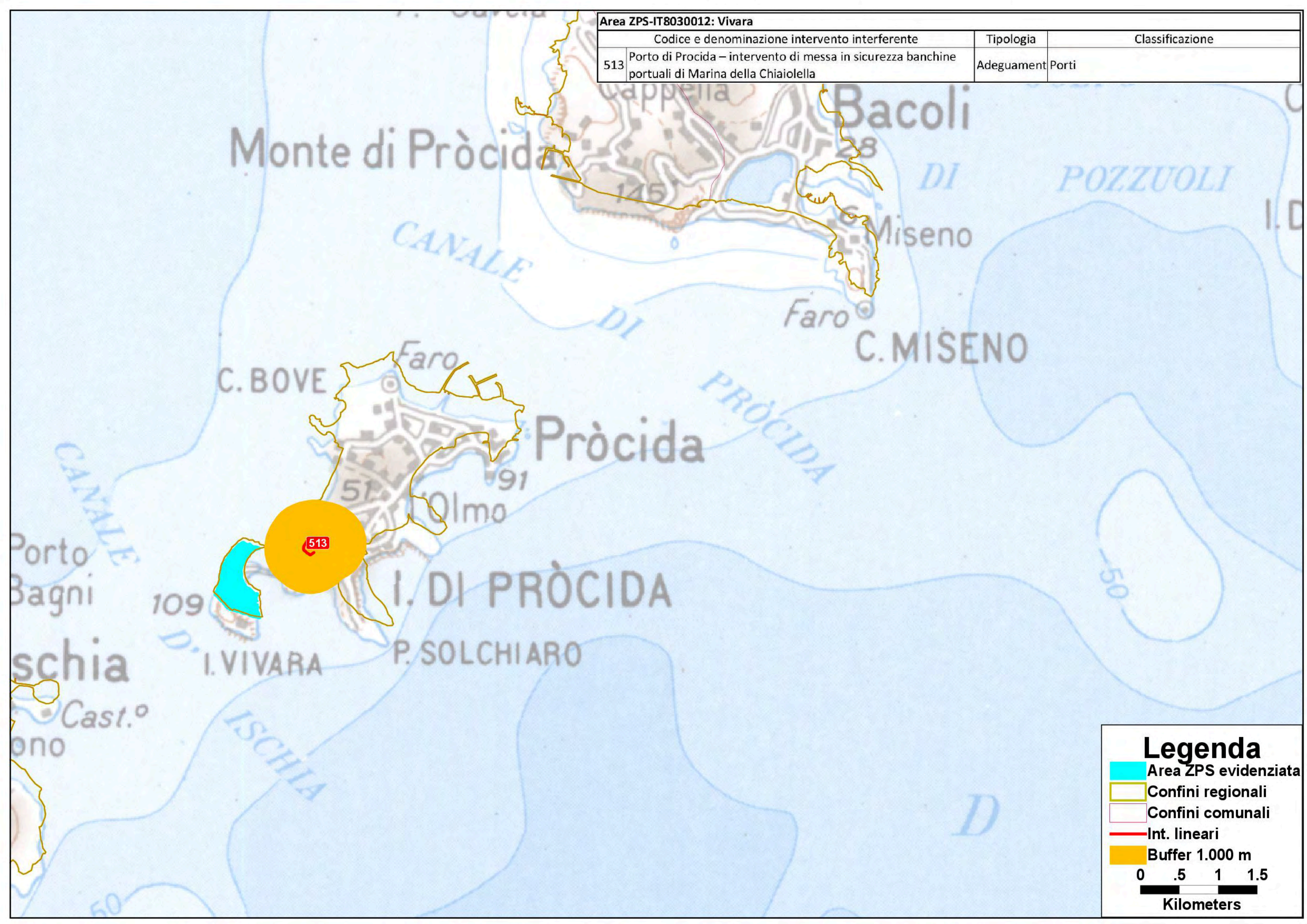
**Area ZPS-IT8030011: Fondali marini di Punta Campanella e Capri**

	Codice e denominazione intervento interferente	Tipologia	Classificazione
512	Porto di Capri – intervento di messa in sicurezza della banchina lato commerciale	Adeguament	Porti
520	Sviluppo e Razionalizzazione del Porto di Capri	Adeguament	Porti





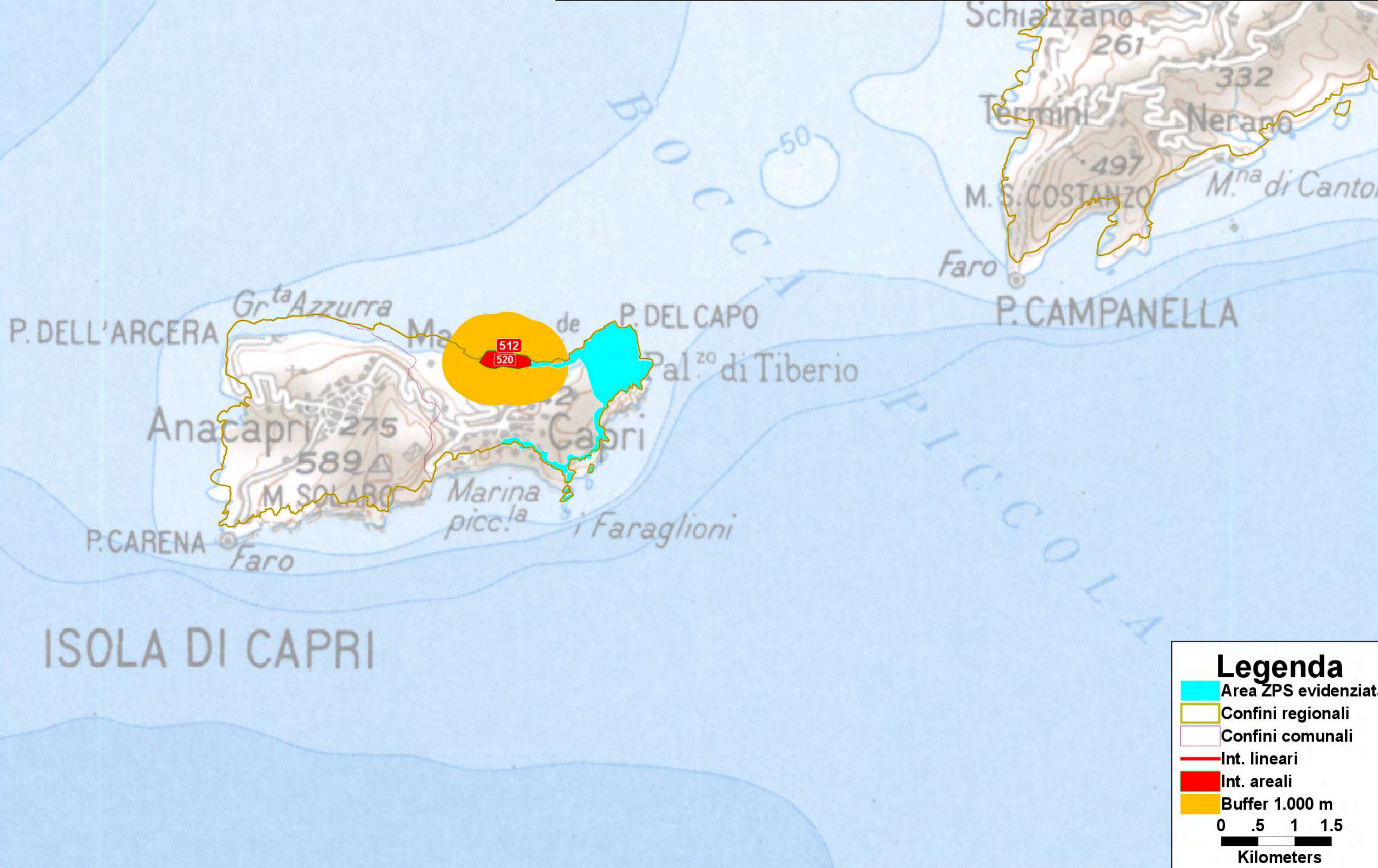
Area ZPS-IT8030012: Vivara			
Codice e denominazione intervento interferente		Tipologia	Classificazione
513	Porto di Procida – intervento di messa in sicurezza banchine portuali di Marina della Chiaiolella	Adeguament	Porti



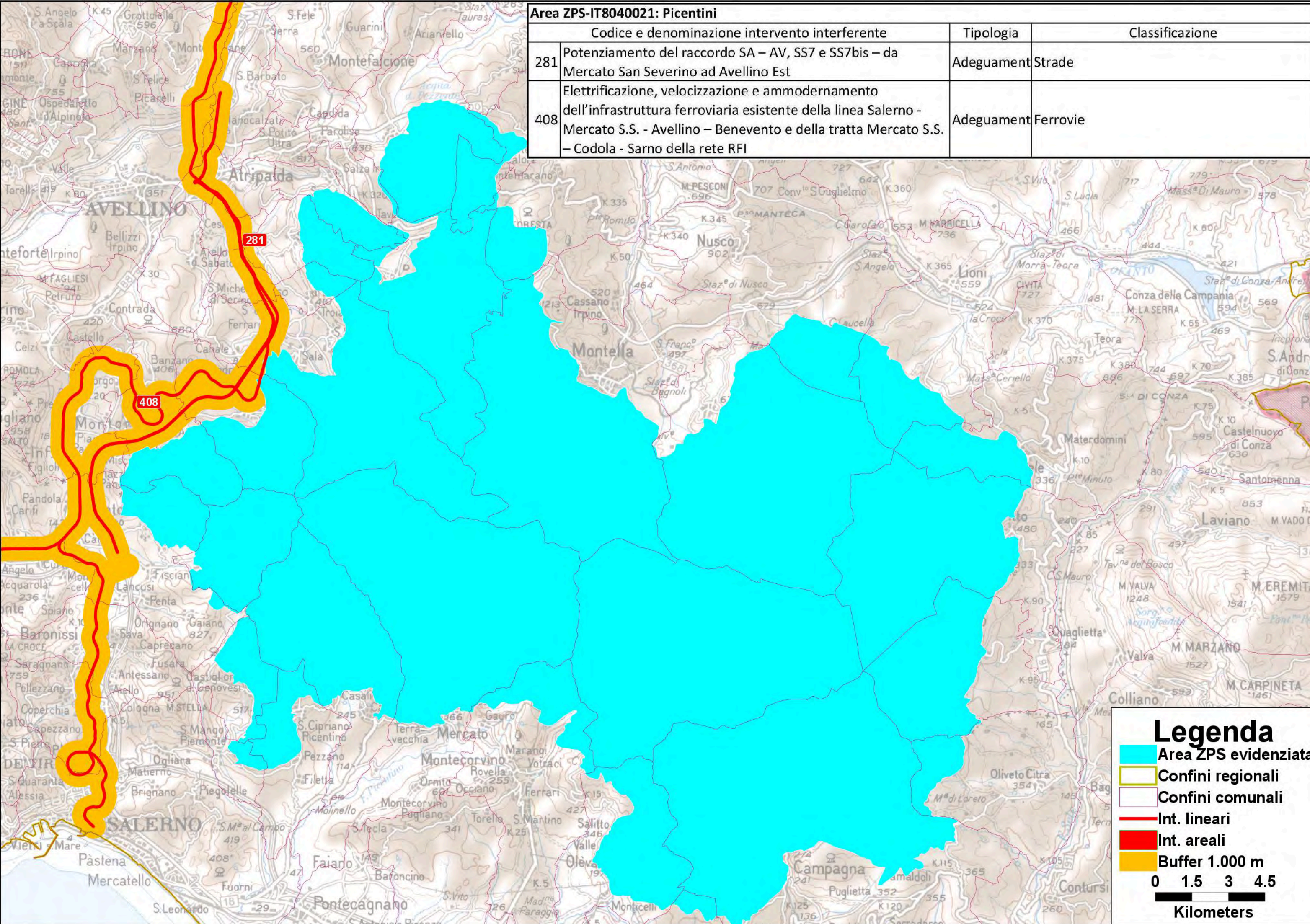


Area ZPS-IT8030039: Settore e rupi orientali dell'isola di Capri

Codice e denominazione intervento interferente		Tipologia	Classificazione
512	Porto di Capri – intervento di messa in sicurezza della banchina lato commerciale	Adeguament	Porti
520	Sviluppo e Razionalizzazione del Porto di Capri	Adeguament	Porti



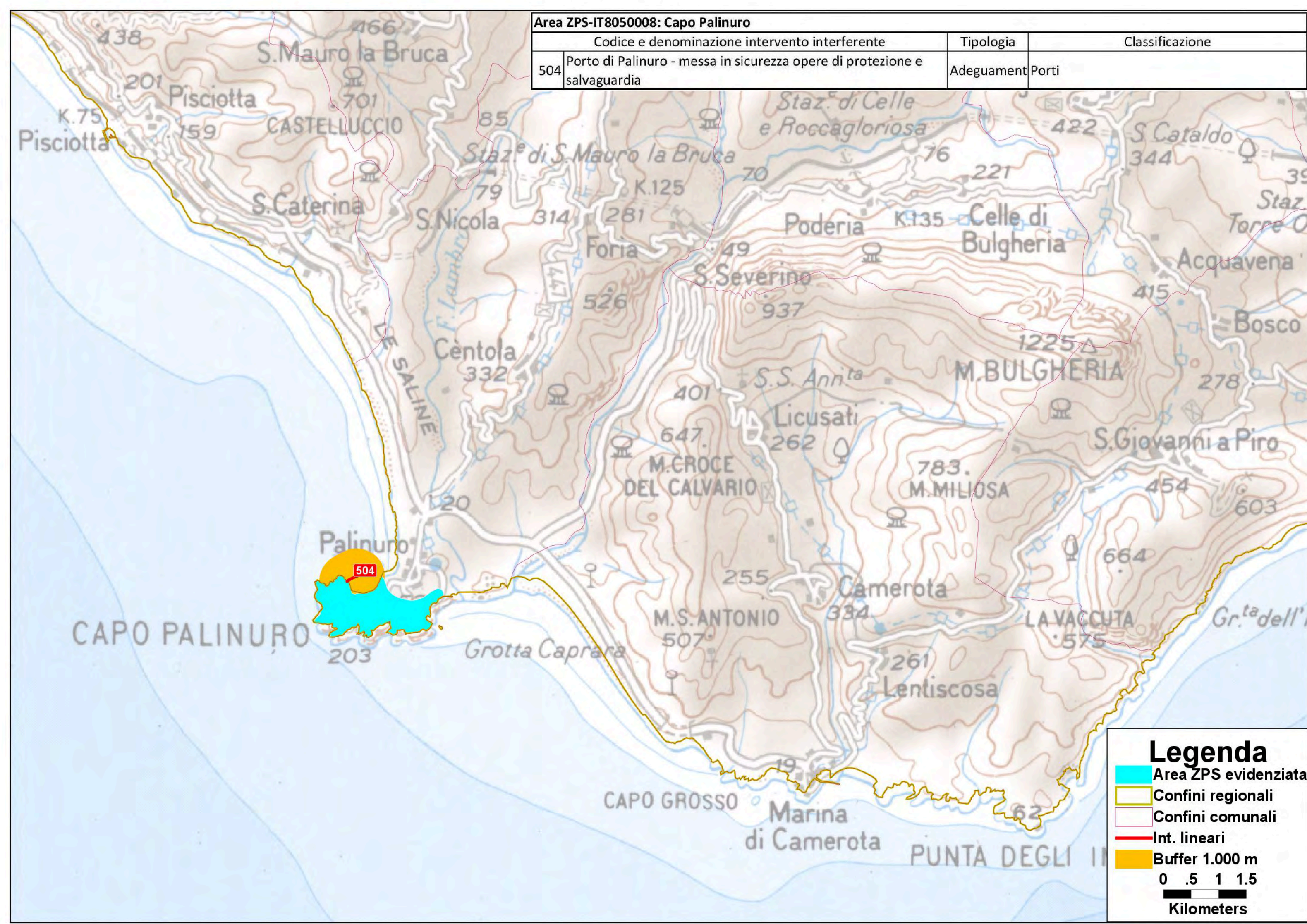






Area ZPS-IT8050008: Capo Palinuro

Codice e denominazione intervento interferente		Tipologia	Classificazione
504	Porto di Palinuro - messa in sicurezza opere di protezione e salvaguardia	Adeguamenti	Porti



Legenda

- Area ZPS evidenziata
  - Confini regionali
  - Confini comunali
  - Int. lineari
  - Buffer 1.000 m
- 0 .5 1 1.5  
Kilometers



Area ZPS-IT8050021: Medio Corso del Fiume Sele-Persano			
Codice e denominazione intervento interferente		Tipologia	Classificazione
286	Collegamento stradale veloce tra l'autostrada A3 "SA-RC" e la variante alla SS 18 (Agropoli)	Nuovo	Strade
411	Velocizzazione Battipaglia - Potenza	Adeguament	Ferrovie ITS Messa in sicurezza e riduzione dei rischi

Legenda

Area ZPS evidenziata

Confini regionali

Confini comunali

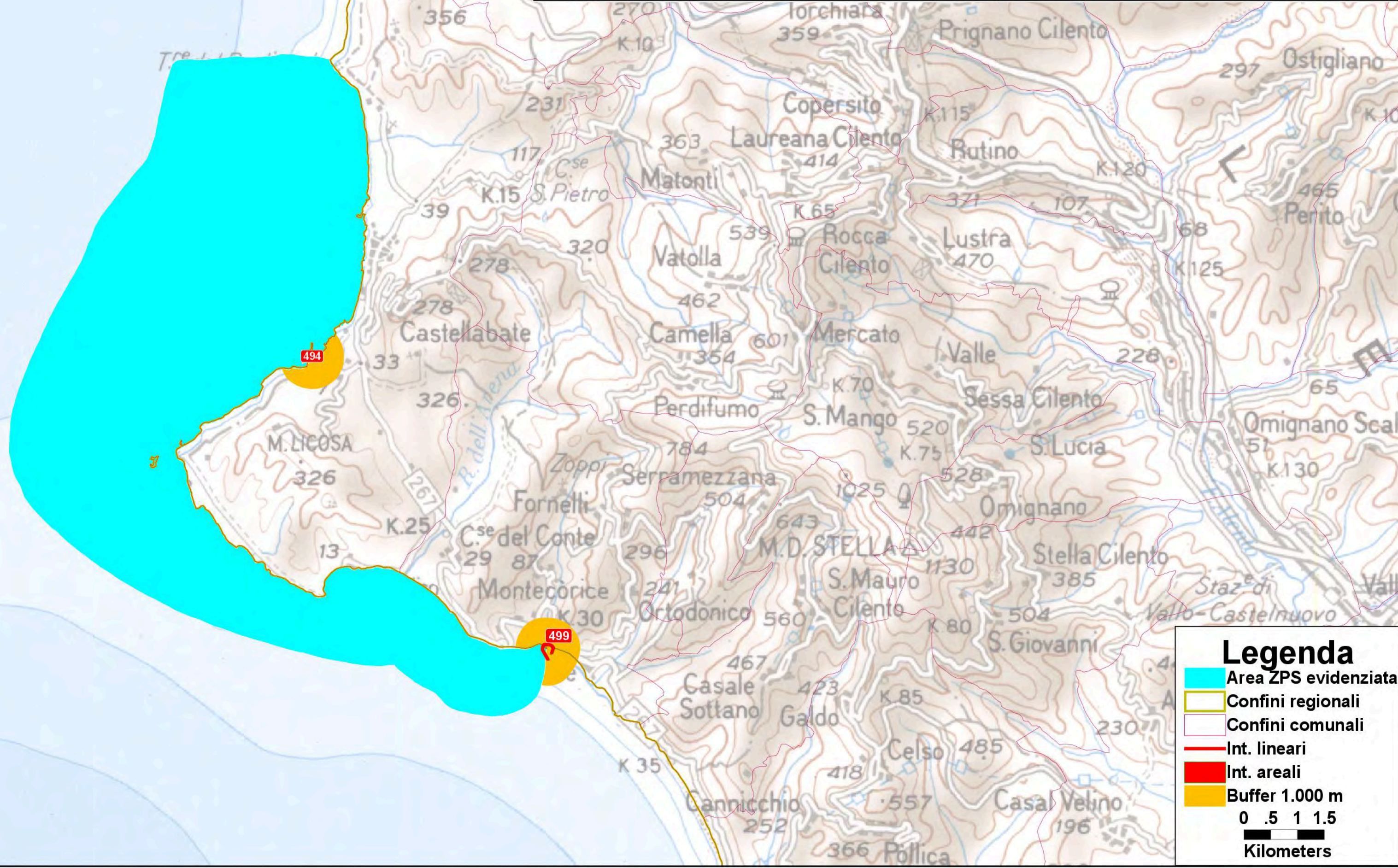
Int. lineari

01.534.5

Kilometers

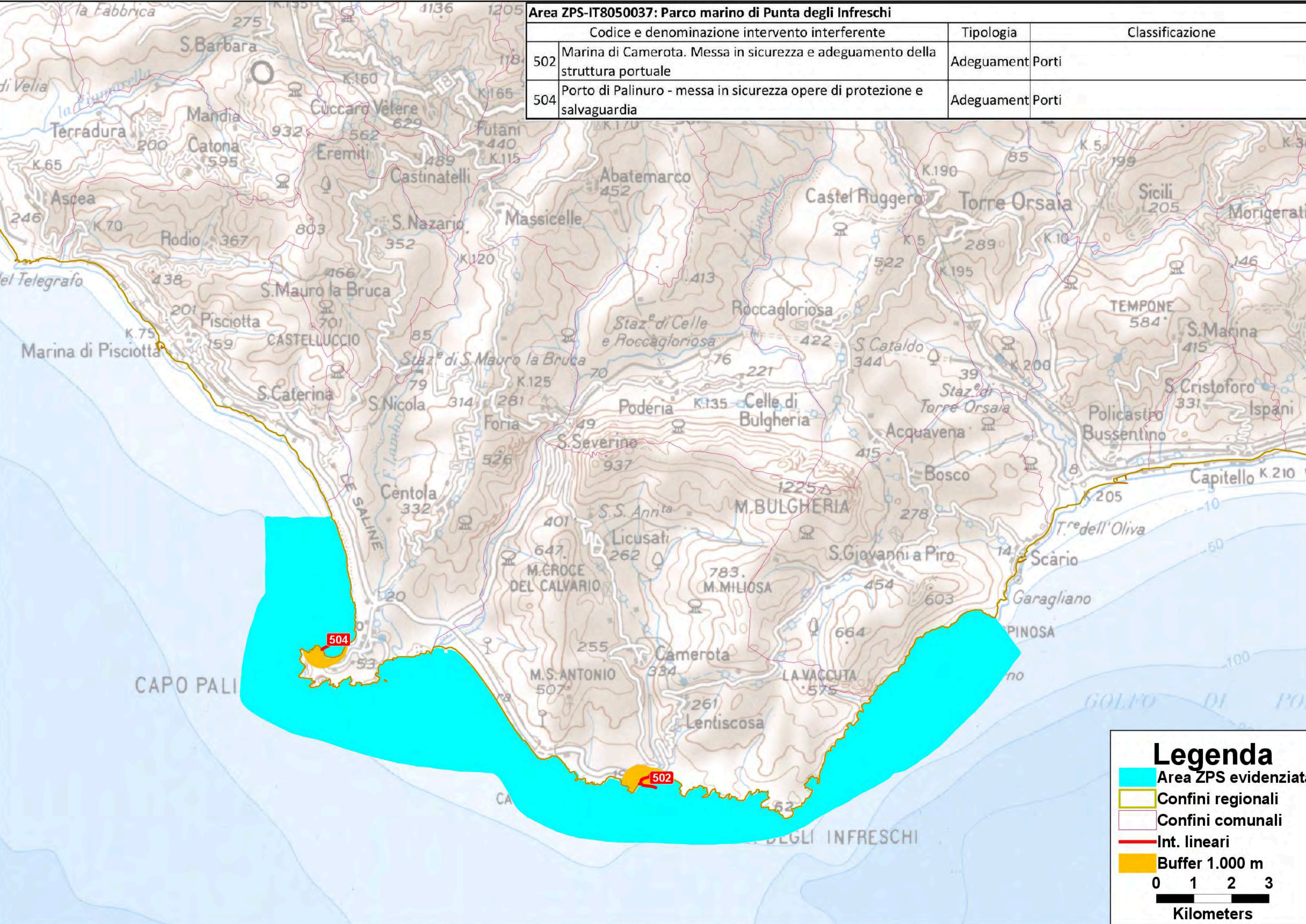


Area ZPS-IT8050036: Parco marino di S.Maria di Castellabate			
Codice e denominazione intervento interferente		Tipologia	Classificazione
494	Porto di S.Marco di Castellabate (Comune di Castellabate) – Interventi urgenti di messa in sicurezza della struttura portuale	Adeguamenti	Porti
499	Agnone Montecorice. Messa in sicurezza e realizzazione di servizi e impianti portuali	Adeguamenti	Porti





Area ZPS-IT8050037: Parco marino di Punta degli Infreschi			
Codice e denominazione intervento interferente		Tipologia	Classificazione
502	Marina di Camerota. Messa in sicurezza e adeguamento della struttura portuale	Adeguament	Porti
504	Porto di Palinuro - messa in sicurezza opere di protezione e salvaguardia	Adeguament	Porti



### Legenda

- Area ZPS evidenziata
- Confini regionali
- Confini comunali
- Int. lineari
- Buffer 1.000 m

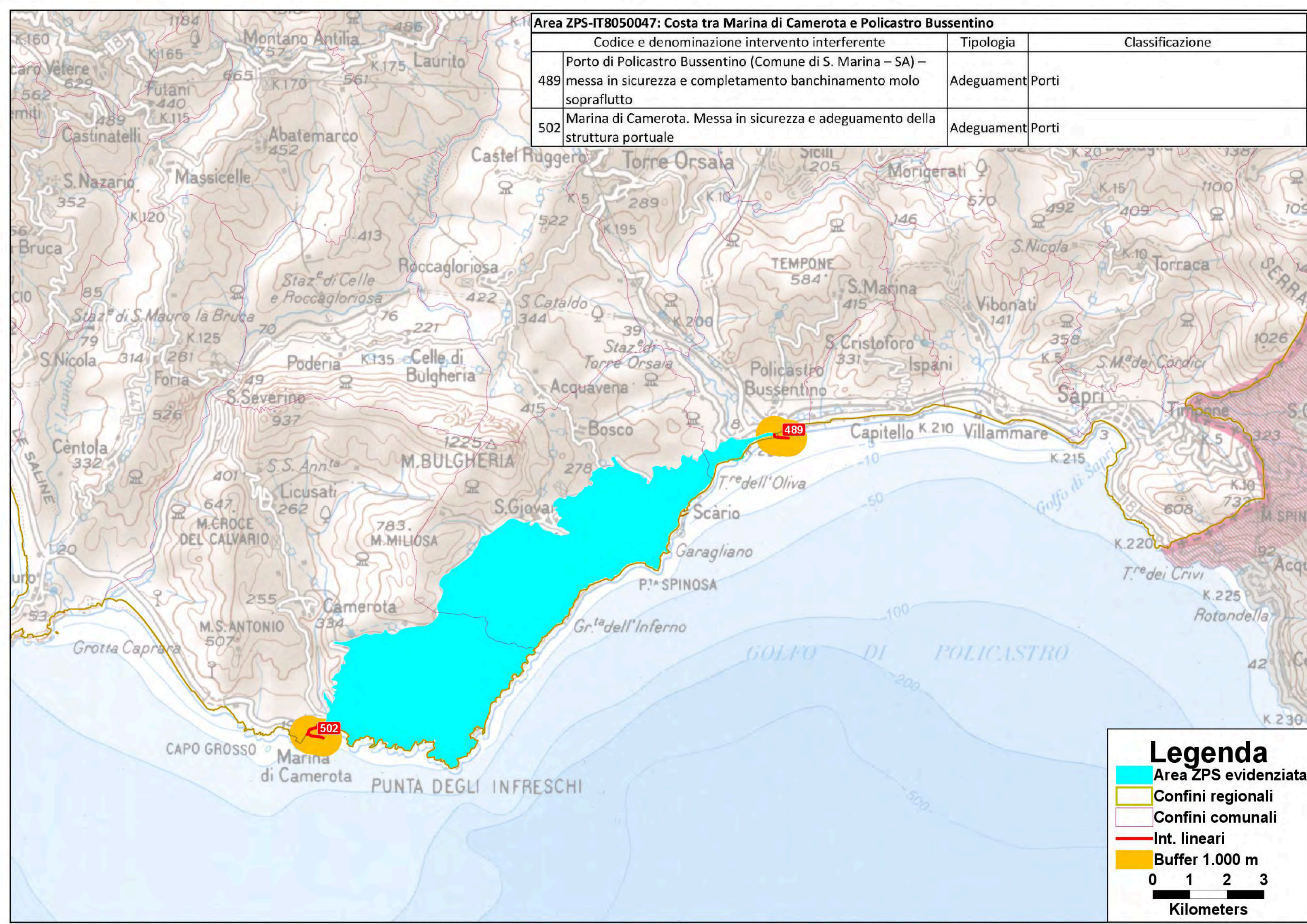
0123

Kilometers



Area ZPS-IT8050047: Costa tra Marina di Camerota e Policastro Bussentino

Codice e denominazione intervento interferente		Tipologia	Classificazione
489	Porto di Policastro Bussentino (Comune di S. Marina – SA) – messa in sicurezza e completamento banchinamento molo sopraflutto	Adeguamenti	Porti
502	Marina di Camerota. Messa in sicurezza e adeguamento della struttura portuale	Adeguamenti	Porti

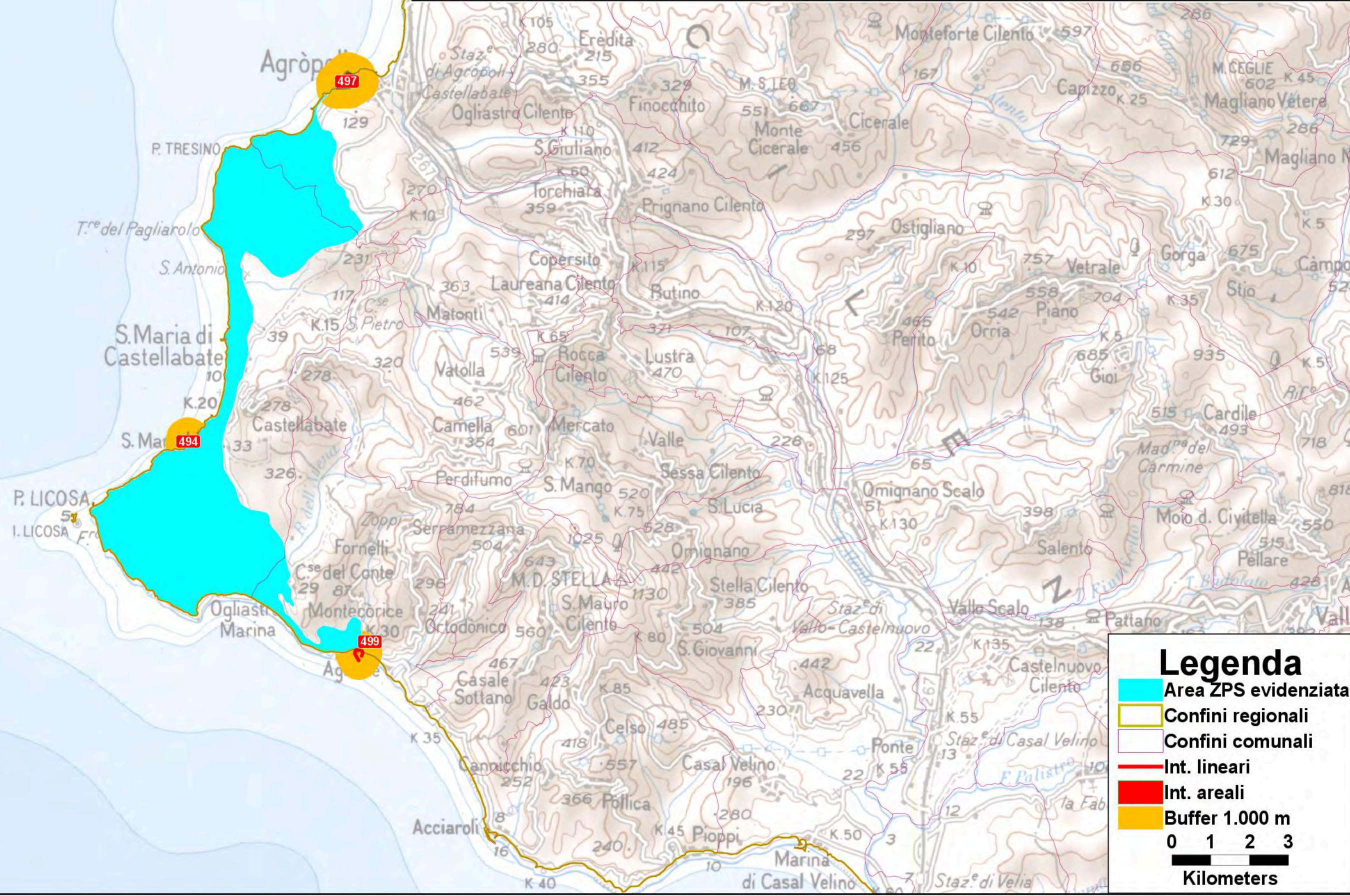


Legenda

- Area ZPS evidenziata
  - Confini regionali
  - Confini comunali
  - Int. lineari
  - Buffer 1.000 m
- 0 1 2 3  
Kilometers



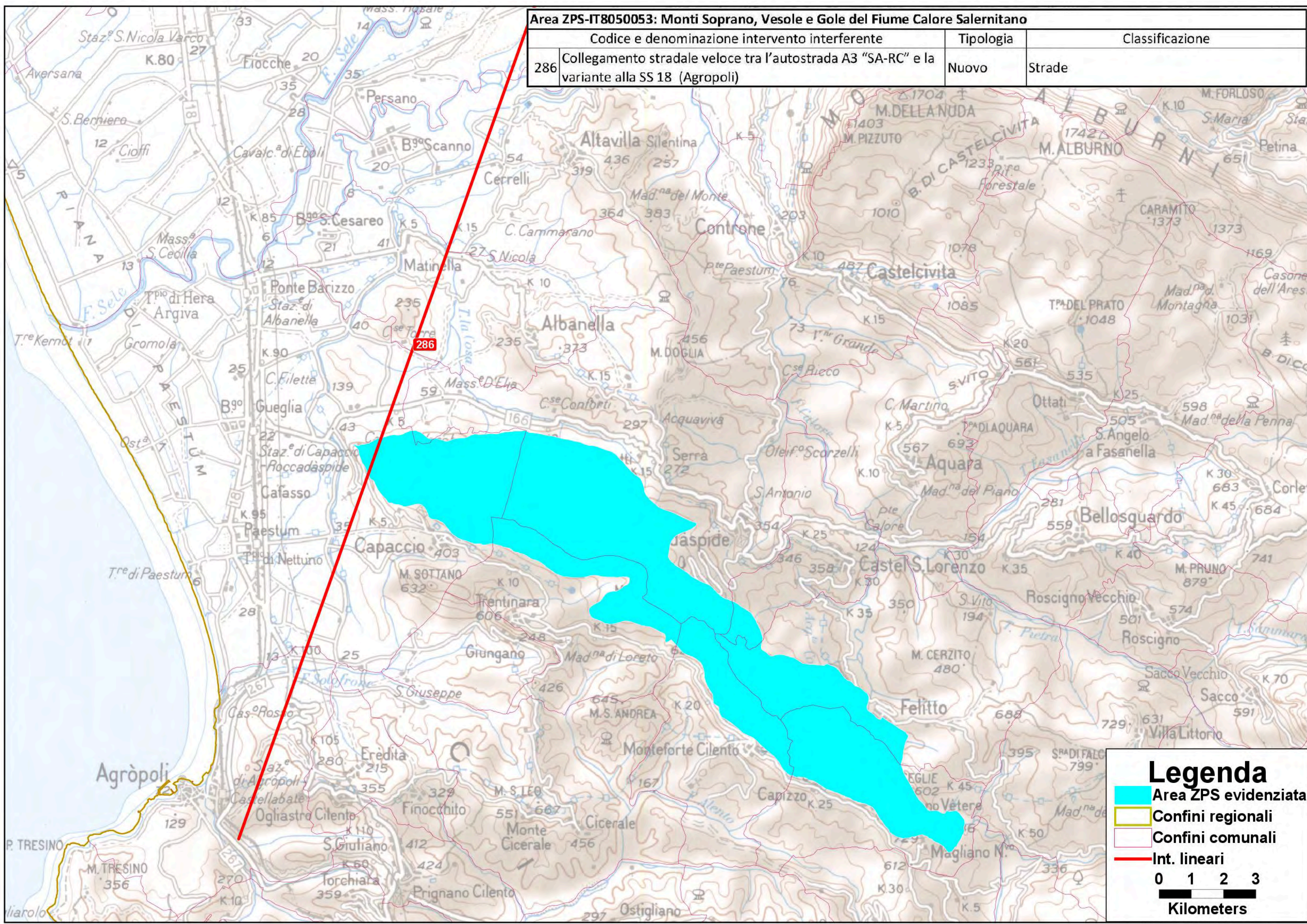
Area ZPS-IT8050048: Costa tra Punta Tresino e le Ripe Rosse			
Codice e denominazione intervento interferente		Tipologia	Classificazione
494	Porto di S.Marco di Castellabate (Comune di Castellabate) – Interventi urgenti di messa in sicurezza della struttura portuale	Adeguamenti	Porti
497	Porto di Agropoli: intervento di riqualificazione, razionalizzazione e messa in sicurezza	Adeguamenti	Porti
499	Agnone Montecorice. Messa in sicurezza e realizzazione di servizi e impianti portuali	Adeguamenti	Porti





Area ZPS-IT8050053: Monti Soprano, Vesole e Gole del Fiume Calore Salernitano

Codice e denominazione intervento interferente		Tipologia	Classificazione
286	Collegamento stradale veloce tra l'autostrada A3 "SA-RC" e la variante alla SS 18 (Agropoli)	Nuovo	Strade



Legenda

- Area ZPS evidenziata
  - Confini regionali
  - Confini comunali
  - Int. lineari
- 0 1 2 3  
Kilometers



Area ZPS-IT8050055: Alburni

Codice e denominazione intervento interferente	Tipologia	Classificazione
246 FondoValle Calore - completamento	Nuovo	Strade

